

ALBUM PETA

**PENYUSUNAN STUDI KELAYAKAN
KAWASAN PERUNTUKAN INDUSTRI
WILAYAH KECAMATAN LOSARANG
DAN KECAMATAN KANDANGHAUR
KABUPATEN INDRAMAYU**



PEMERINTAH KABUPATEN INDRAMAYU

BADAN PERENCANAAN PEMBANGUNAN, PENELITIAN DAN PENGEMBANGAN DAERAH

**PENYUSUNAN STUDI KELAYAKAN KAWASAN PERUNTUKAN INDUSTRI
WILAYAH KECAMATAN LOSARANG DAN KECAMATAN KANDANGHAUR
KABUPATEN INDRAMAYU**



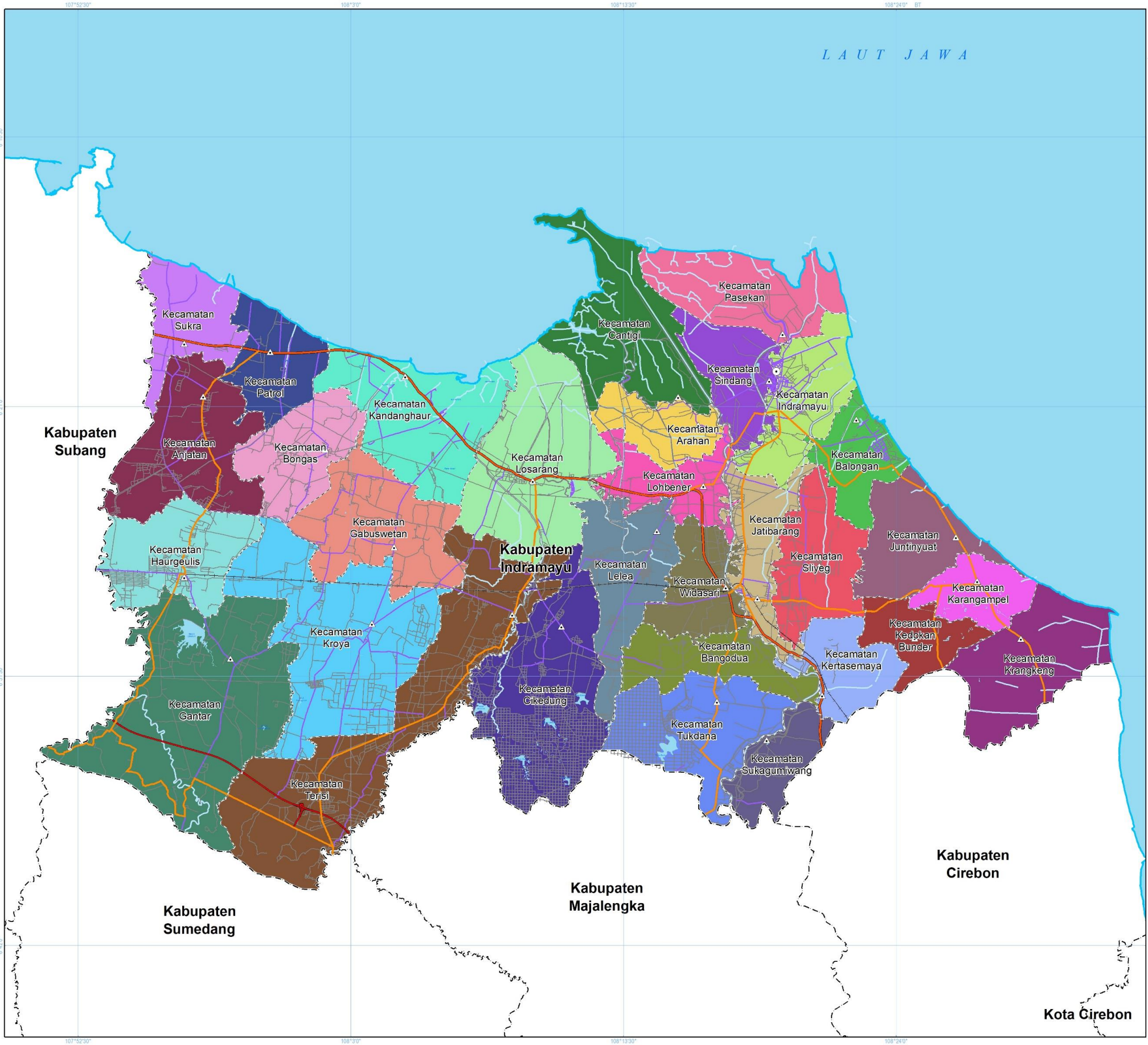
DAFTAR GAMBAR

	HALAMAN		HALAMAN
PETA BATAS ADMINISTRASI	1	PETA JARINGAN TELEKOMUNIKASI	15
PETA BATAS ADMINISTRASI KECAMATAN KANDANGHAUR	2	PETA JARINGAN SUMBER DAYA AIR	16
PETA BATAS ADMINISTRASI KECAMATAN LOSARANG	3	PETA JARINGAN PERSAMPAHAN DAN LIMBAH	17
PETA ORIENTASI WILAYAH STUDI	4	PETA JARINGAN EVAKUASI BENCANA	18
PETA ORIENTASI WILAYAH STUDI KECAMATAN KANDANGHAUR	5	PETA KAWASAN PERUNTUKAN INDUSTRI	19
		PETA KAWASAN PERUNTUKAN INDUSTRI KECAMATAN KANDANGHAUR	20
PETA ORIENTASI WILAYAH STUDI KECAMATAN LOSARANG	6	PETA KAWASAN PERUNTUKAN INDUSTRI KECAMATAN LOSARANG	21
PETA TATA GUNA LAHAN	7	PETA RENCANA POLA RUANG	22
PETA JENIS TANAH	8	PETA TOPOGRAFI	23
PETA KEPADATAN PENDUDUK	9	PETA KAWASAN PERMUKIMAN EKSISTING	24
PETA HIDROLOGI	10	PETA KAWASAN LAHAN PERTANIAN PANGAN BERKELANJUTAN	25
PETA STRUKTUR RUANG	11	PETA DAYA DUKUNG LAHAN	26
PETA PUSAT KEGIATAN	12	PETA KAWASAN RAWAN BENCANA	27
PETA JARINGAN TRANSPORTASI	13		
PETA JARINGAN ENERGI	14		



PEMERINTAH KABUPATEN INDRAMAYU

BADAN PERENCANAAN PEMBANGUNAN, PENELITIAN DAN PENGEMBANGAN DAERAH



PEMERINTAH KABUPATEN INDRAMAYU
 BADAN PERENCANAAN PEMBANGUNAN, PENELITIAN DAN PENGEMBANGAN DAERAH

**PENYUSUNAN STUDI KELAYAKAN
 KAWASAN PERUNTUKAN INDUSTRI
 WILAYAH KECAMATAN LOSARANG DAN
 KECAMATAN KANDANGHAUR
 KABUPATEN INDRAMAYU**

PETA BATAS ADMINISTRASI



Proyeksi : Universal Transverse Mercator
 Sistem Grid : Grid Geografis dan Grid UTM Zona 49 S
 Datum Horizontal : Datum WGS 1984
 Datum Vertikal : Geoid EGM 2008

DIAGRAM LOKASI

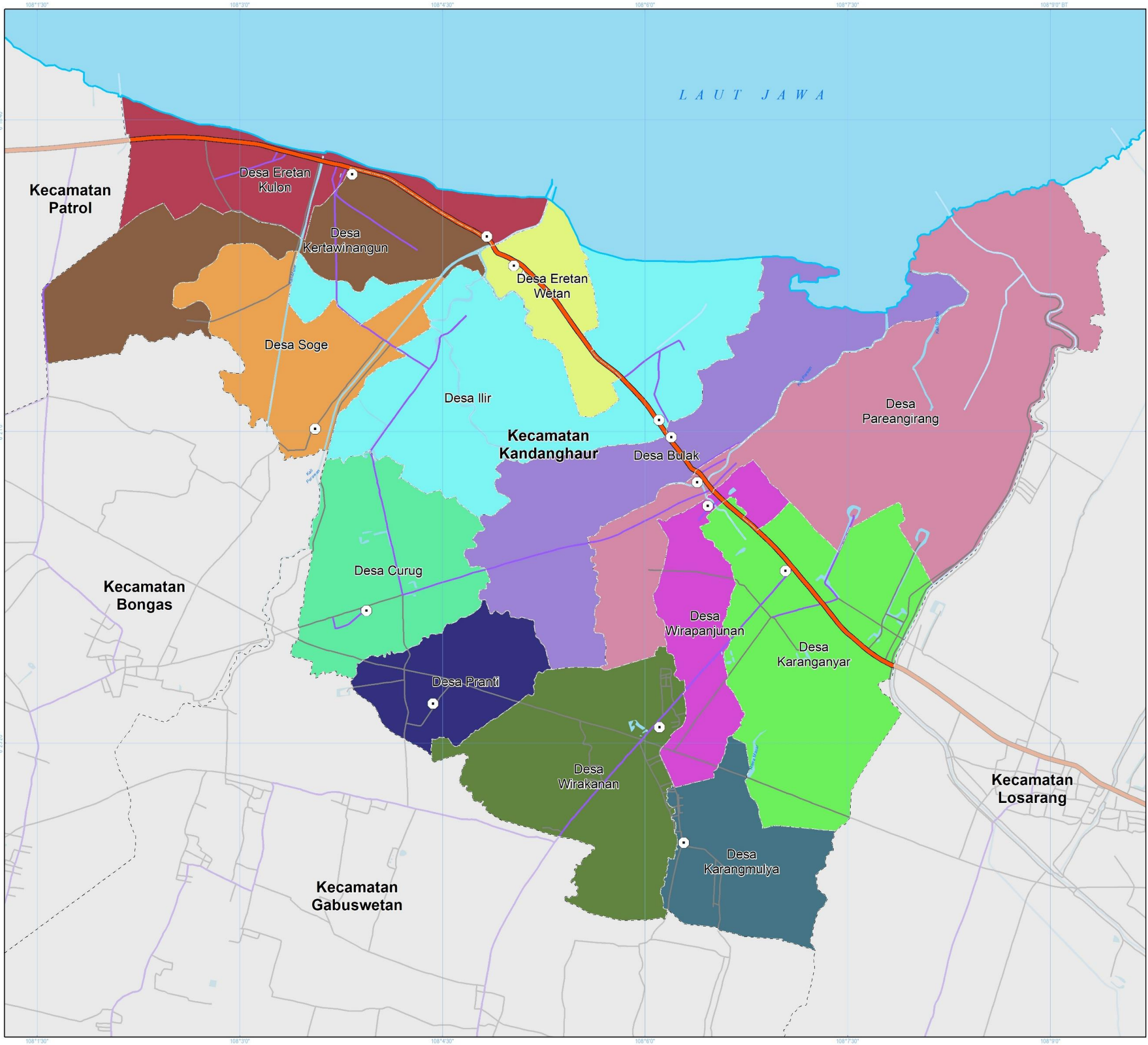


KETERANGAN :

- | | |
|-------------------------------|----------------------------|
| Ibukota Pemerintahan | Batas Administrasi |
| ● Ibukota Kabupaten | - - - Batas Kabupaten/Kota |
| ▲ Ibukota Kecamatan | - - - Batas Kecamatan |
| Jaringan Transportasi | Perairan |
| — Jalan Tol | ~ Garis Pantai |
| — Jalan Arteri Primer | ~ Sungai |
| — Jalan Kolektor Primer | ~ Badan Air |
| — Jalan Lokal | |
| — Jalan Lain | |
| — Jaringan Jalur Kereta Api | |
| Administrasi Kecamatan | |
| ■ Kecamatan Anjatan | ■ Kecamatan Kertasemaya |
| ■ Kecamatan Arahan | ■ Kecamatan Krangkeng |
| ■ Kecamatan Balongan | ■ Kecamatan Kroya |
| ■ Kecamatan Bangodua | ■ Kecamatan Lelea |
| ■ Kecamatan Bongas | ■ Kecamatan Lohbener |
| ■ Kecamatan Cantigi | ■ Kecamatan Losarang |
| ■ Kecamatan Cikedung | ■ Kecamatan Pasekan |
| ■ Kecamatan Gabuswetan | ■ Kecamatan Patrol |
| ■ Kecamatan Gantar | ■ Kecamatan Sindang |
| ■ Kecamatan Haurgeulis | ■ Kecamatan Sliyeg |
| ■ Kecamatan Indramayu | ■ Kecamatan Sukagumiwang |
| ■ Kecamatan Jatibarang | ■ Kecamatan Sukra |
| ■ Kecamatan Juntinyuat | ■ Kecamatan Terisi |
| ■ Kecamatan Kandanghaur | ■ Kecamatan Tukdana |
| ■ Kecamatan Karangampel | ■ Kecamatan Widasari |
| ■ Kecamatan Kedokan Bunder | |

SUMBER DATA DAN RIWAYAT PETA:
 1. Peta Batas Administrasi dari Geoservice.BIG.go.id tahun 2022
 2. Peta Rupa Bumi Indonesia (RBI) Kabupaten Indramayu Skala 1:25.000 dari Badan Informasi Geospasial (BIG)
 3. Peraturan Daerah (PERDA) Provinsi Jawa Barat Nomor 9 Tahun 2022 tentang Rencana Tata Ruang Wilayah Provinsi Jawa Barat Tahun 2022-2042
 4. Pengolahan data tahun 2024

Catatan:
 Peta ini bukan referensi resmi mengenai garis-garis batas administrasi



PEMERINTAH KABUPATEN INDRAMAYU
 BADAN PERENCANAAN PEMBANGUNAN, PENELITIAN DAN PENGEMBANGAN DAERAH

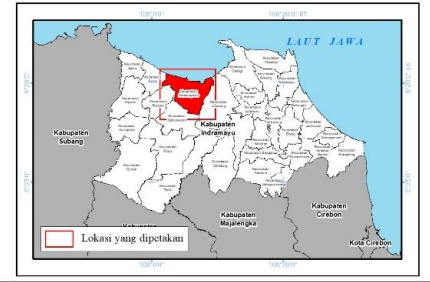
**PENYUSUNAN STUDI KELAYAKAN
 KAWASAN PERUNTUKAN INDUSTRI
 WILAYAH KECAMATAN LOSARANG DAN
 KECAMATAN KANDANGHAUR
 KABUPATEN INDRAMAYU**

**PETA BATAS ADMINISTRASI
 KECAMATAN KANDANGHAUR**

U SKALA : 1:25.000
 0 0,5 1 2 Km

Proyeksi : Universal Transverse Mercator
 Sistem Grid : Grid Geografis dan Grid UTM Zona 49 S
 Datum Horizontal : Datum WGS 1984
 Datum Vertikal : Geoid EGM 2008

DIAGRAM LOKASI



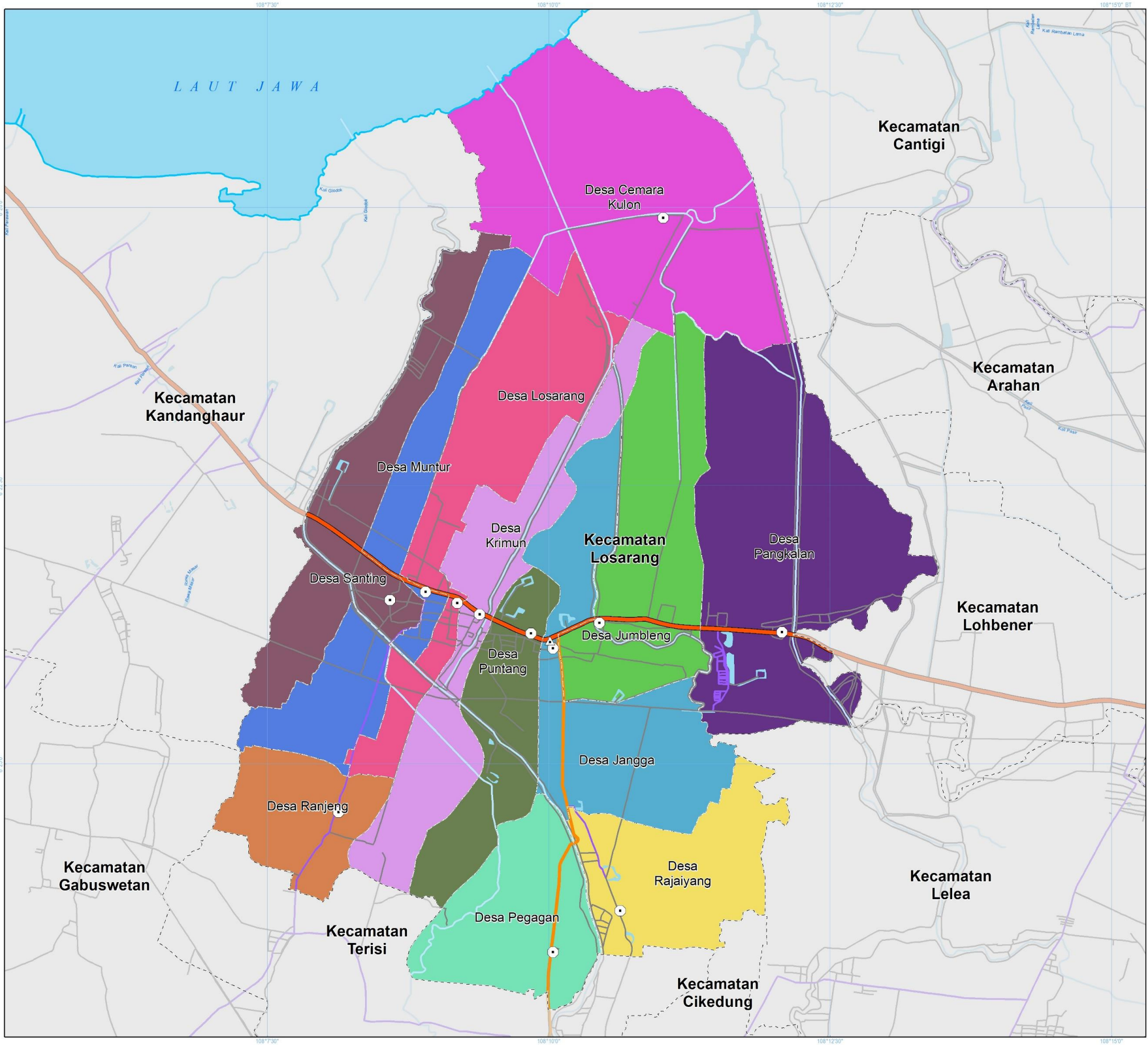
KETERANGAN :

- Ibukota Pemerintahan**
 - ▲ Ibukota Kecamatan
 - Ibukota Desa/Kelurahan
- Batas Administrasi**
 - - - Batas Kecamatan
 - Batas Desa/Kelurahan
- Perairan**
 - ~~~ Garis Pantai
 - ~~~ Sungai
 - Badan Air
- Jaringan Transportasi**
 - Jalan Arteri Primer
 - Jalan Kolektor Primer
 - Jalan Lokal
 - Jalan Lain
- Administrasi Desa**

■ Desa Bulak	■ Desa Kertawinangun
■ Desa Curug	■ Desa Pareangirang
■ Desa Eretan Kulon	■ Desa Pranti
■ Desa Eretan Wetan	■ Desa Soge
■ Desa Ilir	■ Desa Wirakanan
■ Desa Karanganyar	■ Desa Wirapanjuran
■ Desa Karangmulya	

SUMBER DATA DAN RIWAYAT PETA:
 1. Peta Batas Administrasi dari Geoservice.BIG.go.id tahun 2022
 2. Peta Rupa Bumi Indonesia (RBI) Kabupaten Indramayu Skala 1:25.000 dari Badan Informasi Geospasial (BIG)
 3. Peraturan Daerah (PERDA) Provinsi Jawa Barat Nomor 9 Tahun 2022 tentang Rencana Tata Ruang Wilayah Provinsi Jawa Barat Tahun 2022-2042
 4. Draft Rencana Tata Ruang Wilayah Kabupaten Indramayu 2024-2044
 5. Pengolahan data tahun 2024

Catatan:
 Peta ini bukan referensi resmi mengenai garis-garis batas administrasi



PEMERINTAH KABUPATEN INDRAMAYU
 BADAN PERENCANAAN PEMBANGUNAN, PENELITIAN DAN PENGEMBANGAN DAERAH

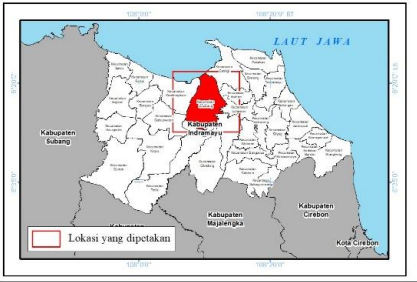
**PENYUSUNAN STUDI KELAYAKAN
 KAWASAN PERUNTUKAN INDUSTRI
 WILAYAH KECAMATAN LOSARANG DAN
 KECAMATAN KANDANGHAUR
 KABUPATEN INDRAMAYU**

**PETA BATAS ADMINISTRASI
 KECAMATAN LOSARANG**

SKALA : 1:30.000
 0 0,75 1,5 3 Km

Proyeksi : Universal Transverse Mercator
 Sistem Grid : Grid Geografis dan Grid UTM Zona 49 S
 Datum Horizontal : Datum WGS 1984
 Datum Vertikal : Geoid EGM 2008

DIAGRAM LOKASI



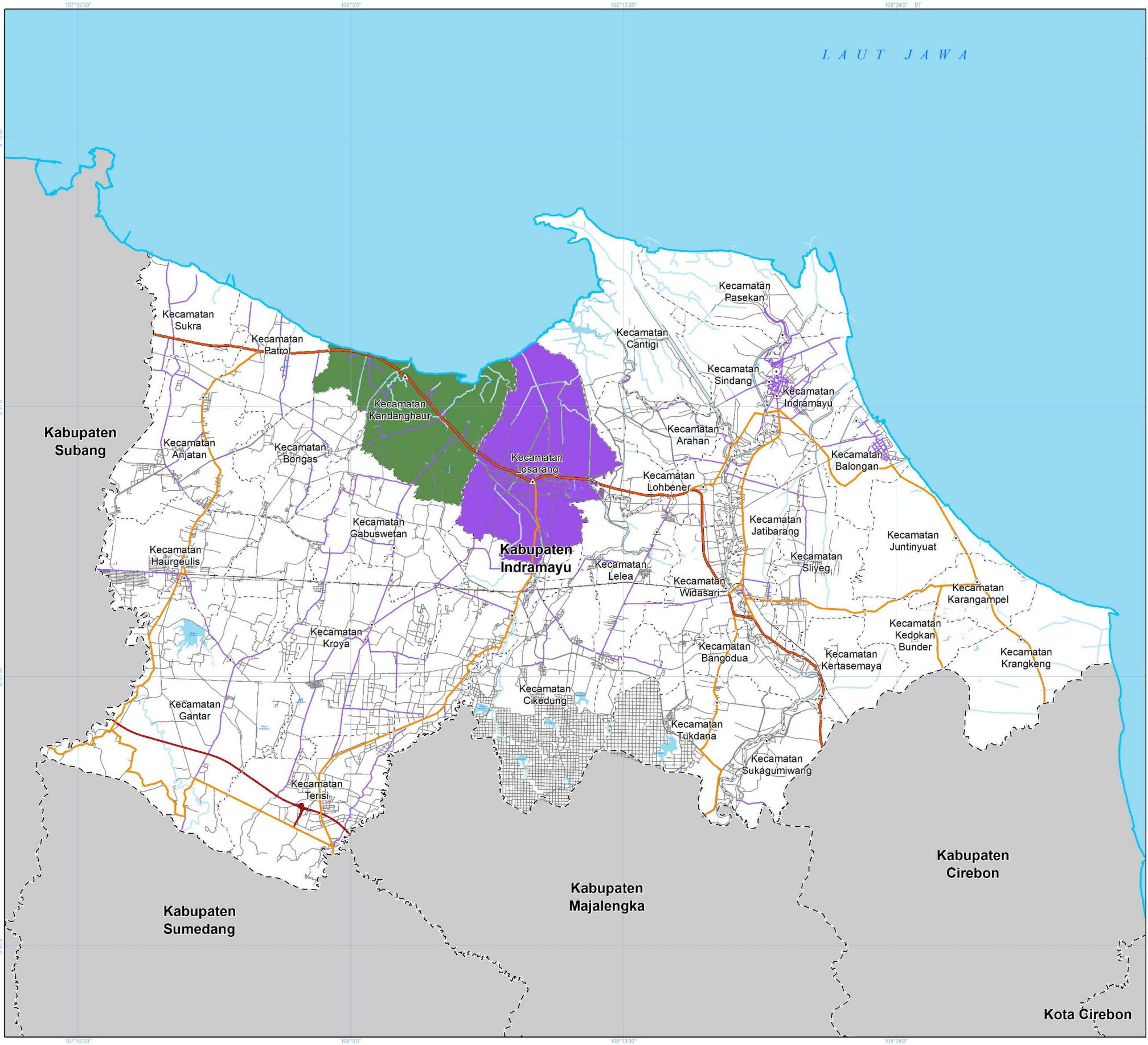
KETERANGAN :

- Ibukota Pemerintahan**
 - ▲ Ibukota Kecamatan
 - Ibukota Desa/Kelurahan
- Batas Administrasi**
 - - - Batas Kecamatan
 - Batas Desa/Kelurahan
- Perairan**
 - ~ Garis Pantai
 - ~ Sungai
 - Badan Air
- Jaringan Transportasi**
 - Jalan Arteri Primer
 - Jalan Kolektor Primer
 - Jalan Lokal
 - Jalan Lain
- Administrasi Desa**

■ Desa Cemara Kulon	■ Desa Pangkalan
■ Desa Jangga	■ Desa Pegagan
■ Desa Jumbleng	■ Desa Puntang
■ Desa Krimun	■ Desa Rajaiyang
■ Desa Losarang	■ Desa Ranjeng
■ Desa Muntur	■ Desa Santing

SUMBER DATA DAN RIWAYAT PETA:
 1. Peta Batas Administrasi dari Geoservice.BIG.go.id tahun 2022
 2. Peta Rupa Bumi Indonesia (RBI) Kabupaten Indramayu Skala 1:25.000 dari Badan Informasi Geospasial (BIG)
 3. Peraturan Daerah (PERDA) Provinsi Jawa Barat Nomor 9 Tahun 2022 tentang Rencana Tata Ruang Wilayah Provinsi Jawa Barat Tahun 2022-2042
 4. Draft Rencana Tata Ruang Wilayah Kabupaten Indramayu 2024-2044
 5. Pengolahan data tahun 2024

Catatan:
 Peta ini bukan referensi resmi mengenai garis-garis batas administrasi



PEMERINTAH KABUPATEN INDRAMAYU
 BADAN PERENCANAAN PEMBANGUNAN, PENELITIAN DAN PENGEMBANGAN DAERAH

**PENYUSUNAN STUDI KELAYAKAN
 KAWASAN PERUNTUKAN INDUSTRI
 WILAYAH KECAMATAN LOSARANG DAN
 KECAMATAN KANDANGHAUR
 KABUPATEN INDRAMAYU**

PETA ORIENTASI WILAYAH STUDI



Proyeksi : Universal Transverse Mercator
 Sistem Grid : Grid Geografis dan Grid UTM Zona 49 S
 Datum Horizontal : Datum WGS 1984
 Datum Vertikal : Geoid EGM 2008

DIAGRAM LOKASI



KETERANGAN :

Ibukota Pemerintahan
 ● Ibukota Kabupaten
 ▲ Ibukota Kecamatan

Batas Administrasi
 --- Batas Kabupaten/Kota
 - - - Batas Kecamatan

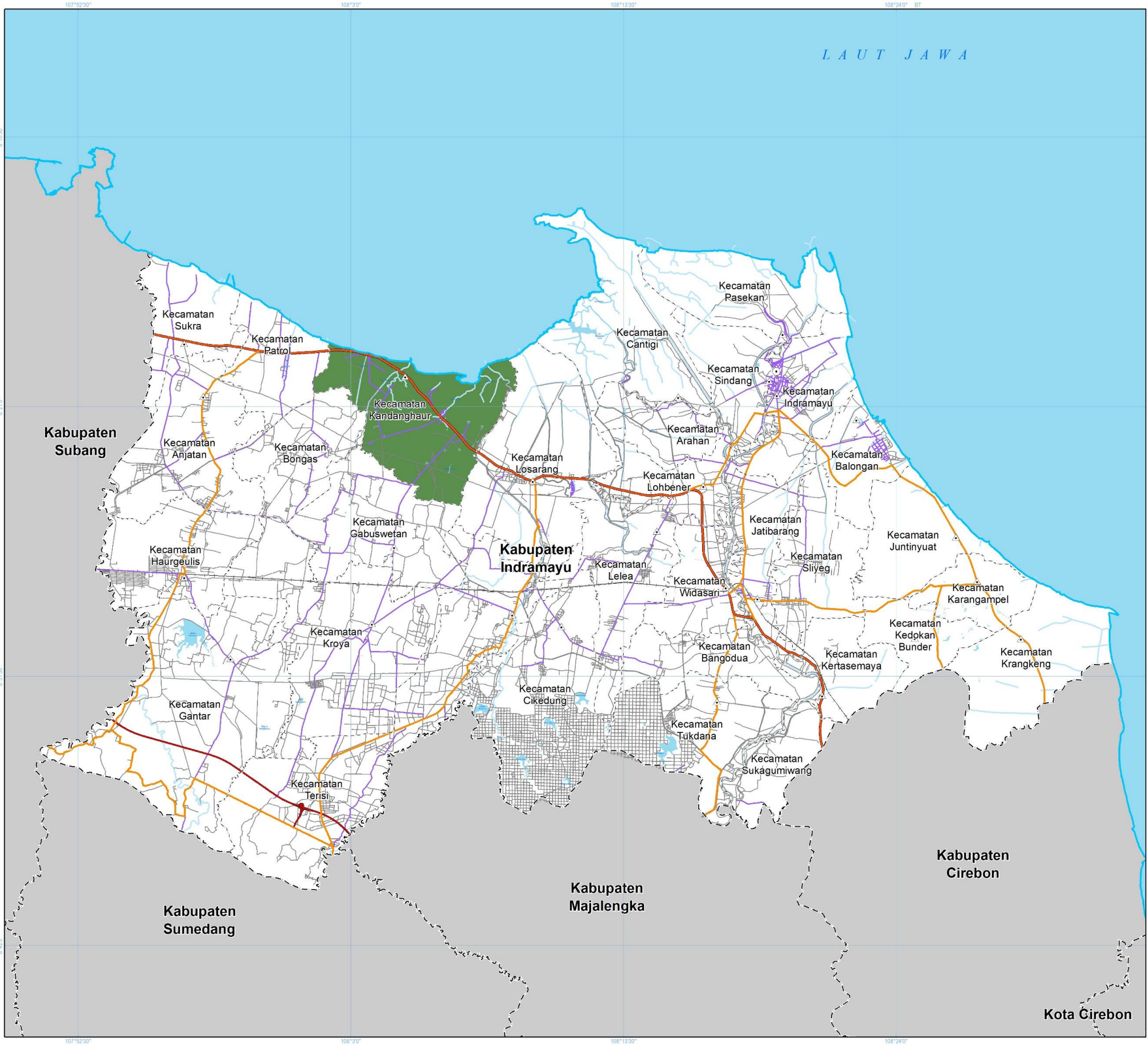
Perairan
 ~~~~~ Garis Pantai  
 ~~~~~ Sungai  
 ■■■ Badan Air

Jaringan Transportasi
 ——— Jalan Tol
 ——— Jalan Arteri Primer
 ——— Jalan Kolektor Primer
 ——— Jalan Lokal
 ——— Jalan Lain
 + + + Jaringan Jalur Kereta Api

Orientasi Wilayah Studi
 ■■■ Kecamatan Kandanghaur
 ■■■ Kecamatan Losarang

SUMBER DATA DAN RIWAYAT PETA:
 1. Peta Batas Administrasi dari Geoservice.BIG.go.id tahun 2022
 2. Peta Rupa Bumi Indonesia (RBI) Kabupaten Indramayu Skala 1:25.000 dari Badan Informasi Geospasial (BIG)
 3. Peraturan Daerah (PERDA) Provinsi Jawa Barat Nomor 9 Tahun 2022 tentang Rencana Tata Ruang Wilayah Provinsi Jawa Barat Tahun 2022-2042
 4. Pengolahan data tahun 2024

Catatan:
 Peta ini bukan referensi resmi mengenai garis-garis batas administrasi



PEMERINTAH KABUPATEN INDRAMAYU
 BADAN PERENCANAAN PEMBANGUNAN, PENELITIAN DAN PENGEMBANGAN DAERAH

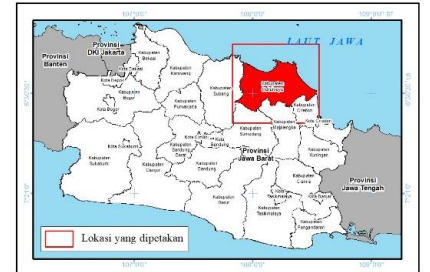
**PENYUSUNAN STUDI KELAYAKAN
 KAWASAN PERUNTUKAN INDUSTRI
 WILAYAH KECAMATAN LOSARANG DAN
 KECAMATAN KANDANGHAUR
 KABUPATEN INDRAMAYU**

**PETA ORIENTASI WILAYAH STUDI
 KECAMATAN KANDANGHAUR**



Proyeksi : Universal Transverse Mercator
 Sistem Grid : Grid Geografis dan Grid UTM Zona 49 S
 Datum Horizontal : Datum WGS 1984
 Datum Vertikal : Geoid EGM 2008

DIAGRAM LOKASI

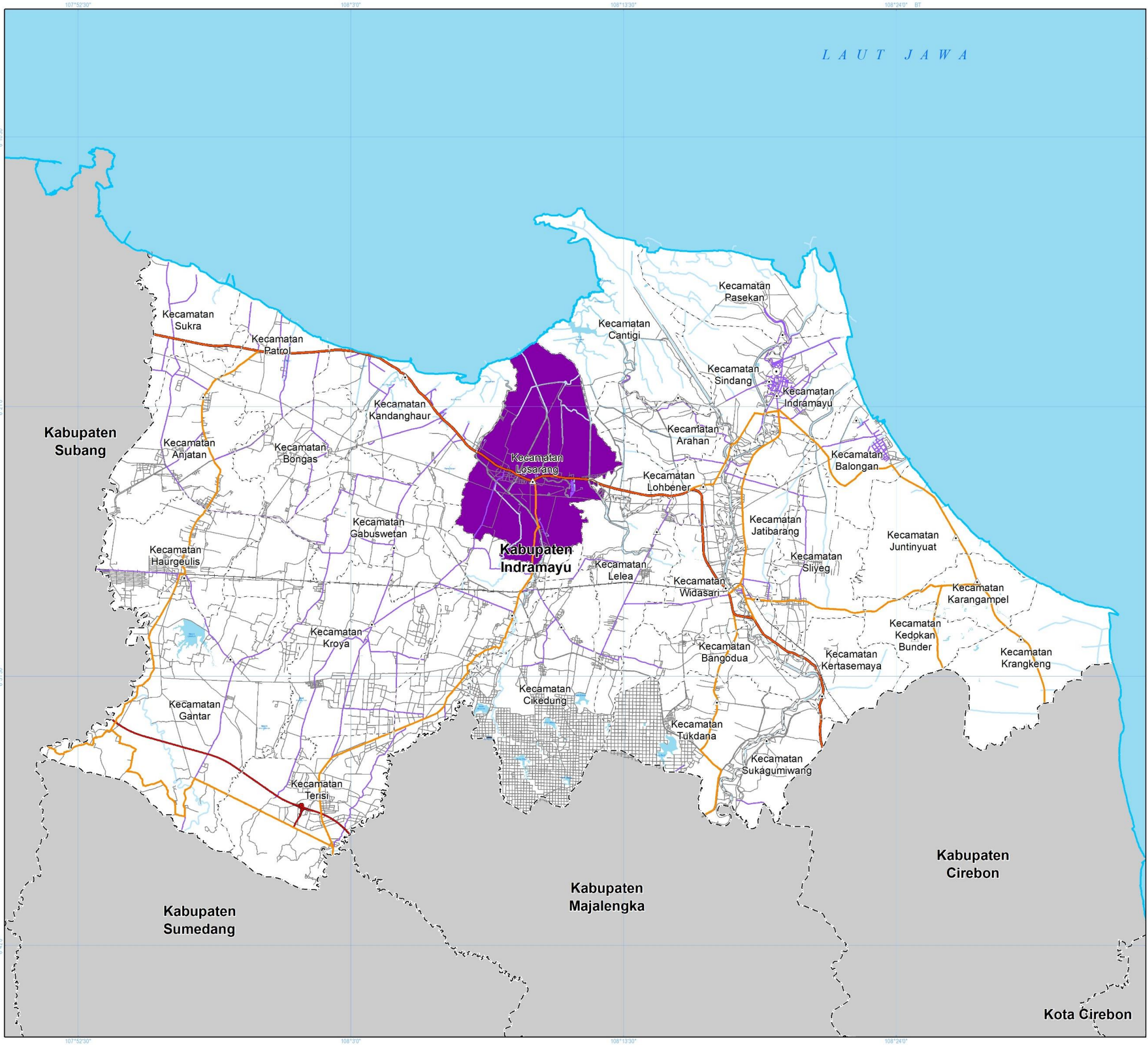


KETERANGAN :

- Ibukota Pemerintahan**
- Ibukota Kabupaten
- ▲ Ibukota Kecamatan
- Batas Administrasi**
- - - Batas Kabupaten/Kota
- - - Batas Kecamatan
- Perairan**
- ~ Garis Pantai
- ~ Sungai
- Badan Air
- Jaringan Transportasi**
- Jalan Tol
- Jalan Arteri Primer
- Jalan Kolektor Primer
- Jalan Lokal
- Jalan Lain
- Jaringan Jalur Kereta Api
- Orientasi Wilayah Studi**
- Kecamatan Kandanghaur

SUMBER DATA DAN RIWAYAT PETA:
 1. Peta Batas Administrasi dari Geoservice.BIG.go.id tahun 2022
 2. Peta Rupa Bumi Indonesia (RBI) Kabupaten Indramayu Skala 1:25.000 dari Badan Informasi Geospasial (BIG)
 3. Peraturan Daerah (PERDA) Provinsi Jawa Barat Nomor 9 Tahun 2022 tentang Rencana Tata Ruang Wilayah Provinsi Jawa Barat Tahun 2022-2042
 4. Pengolahan data tahun 2024

Catatan:
 Peta ini bukan referensi resmi mengenai garis-garis batas administrasi



PEMERINTAH KABUPATEN INDRAMAYU
 BADAN PERENCANAAN PEMBANGUNAN, PENELITIAN DAN PENGEMBANGAN DAERAH

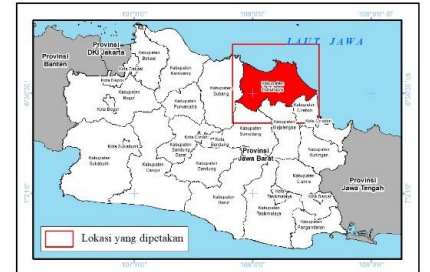
**PENYUSUNAN STUDI KELAYAKAN
 KAWASAN PERUNTUKAN INDUSTRI
 WILAYAH KECAMATAN LOSARANG DAN
 KECAMATAN KANDANGHAUR
 KABUPATEN INDRAMAYU**

**PETA ORIENTASI WILAYAH STUDI
 KECAMATAN LOSARANG**



Proyeksi : Universal Transverse Mercator
 Sistem Grid : Grid Geografis dan Grid UTM Zona 49 S
 Datum Horizontal : Datum WGS 1984
 Datum Vertikal : Geoid EGM 2008

DIAGRAM LOKASI

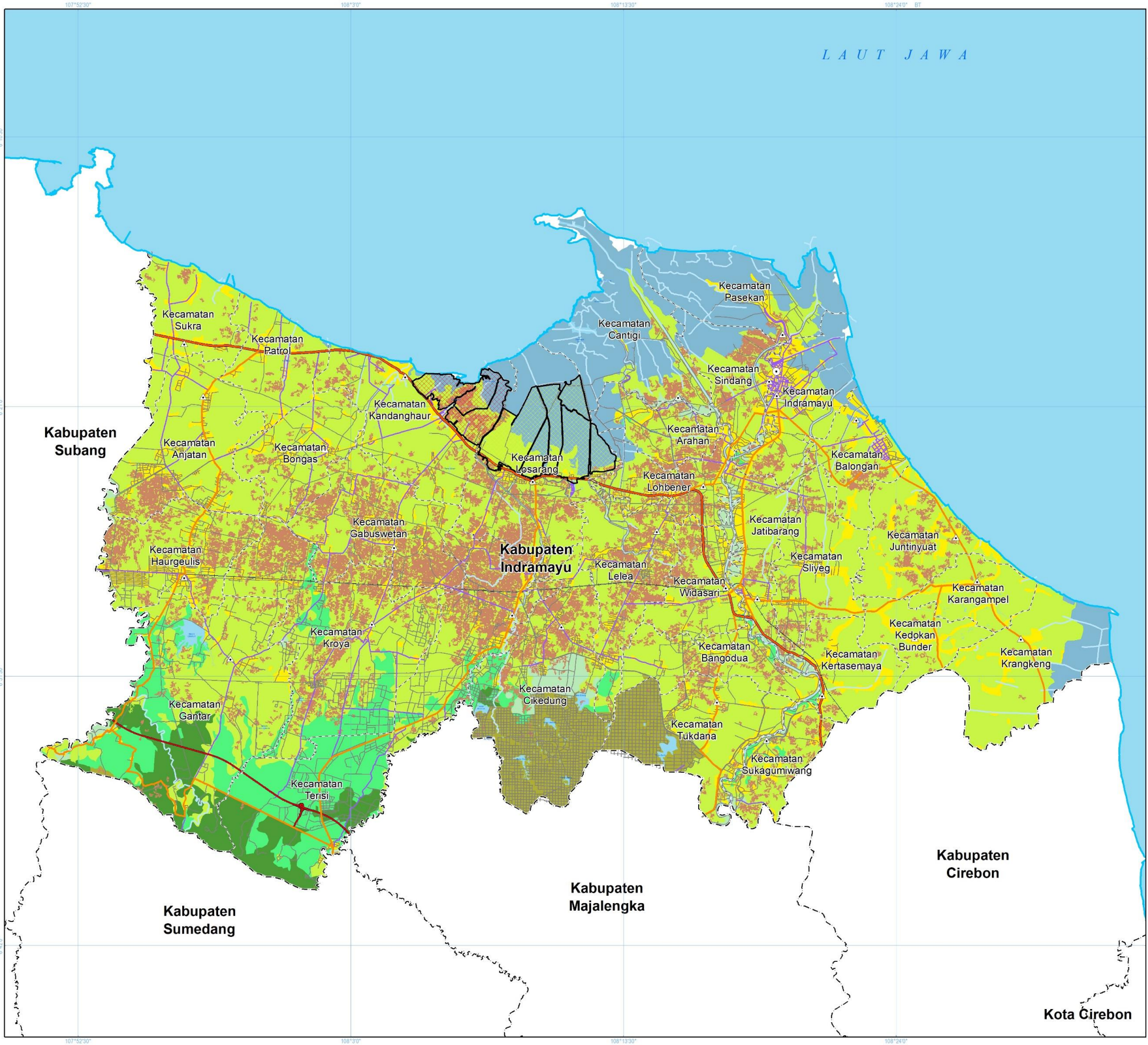


KETERANGAN :

- Ibukota Pemerintahan**
 - Ibukota Kabupaten
 - ▲ Ibukota Kecamatan
- Batas Administrasi**
 - - - Batas Kabupaten/Kota
 - - - Batas Kecamatan
- Perairan**
 - ~ Garis Pantai
 - ~ Sungai
 - Badan Air
- Jaringan Transportasi**
 - Jalan Tol
 - Jalan Arteri Primer
 - Jalan Kolektor Primer
 - Jalan Lokal
 - Jalan Lain
 - Jaringan Jalur Kereta Api
- Orientasi Wilayah Studi**
 - Kecamatan Losarang

SUMBER DATA DAN RIWAYAT PETA:
 1. Peta Batas Administrasi dari Geoservice.BIG.go.id tahun 2022
 2. Peta Rupa Bumi Indonesia (RBI) Kabupaten Indramayu Skala 1:25.000 dari Badan Informasi Geospasial (BIG)
 3. Peraturan Daerah (PERDA) Provinsi Jawa Barat Nomor 9 Tahun 2022 tentang Rencana Tata Ruang Wilayah Provinsi Jawa Barat Tahun 2022-2042
 4. Pengolahan data tahun 2024

Catatan:
 Peta ini bukan referensi resmi mengenai garis-garis batas administrasi



PEMERINTAH KABUPATEN INDRAMAYU
 BADAN PERENCANAAN PEMBANGUNAN, PENELITIAN DAN PENGEMBANGAN DAERAH

**PENYUSUNAN STUDI KELAYAKAN
 KAWASAN PERUNTUKAN INDUSTRI
 WILAYAH KECAMATAN LOSARANG DAN
 KECAMATAN KANDANGHAUR
 KABUPATEN INDRAMAYU**

PETA TATA GUNA LAHAN



Proyeksi : Universal Transverse Mercator
 Sistem Grid : Grid Geografis dan Grid UTM Zona 49 S
 Datum Horizontal : Datum WGS 1984
 Datum Vertikal : Geoid EGM 2008

DIAGRAM LOKASI



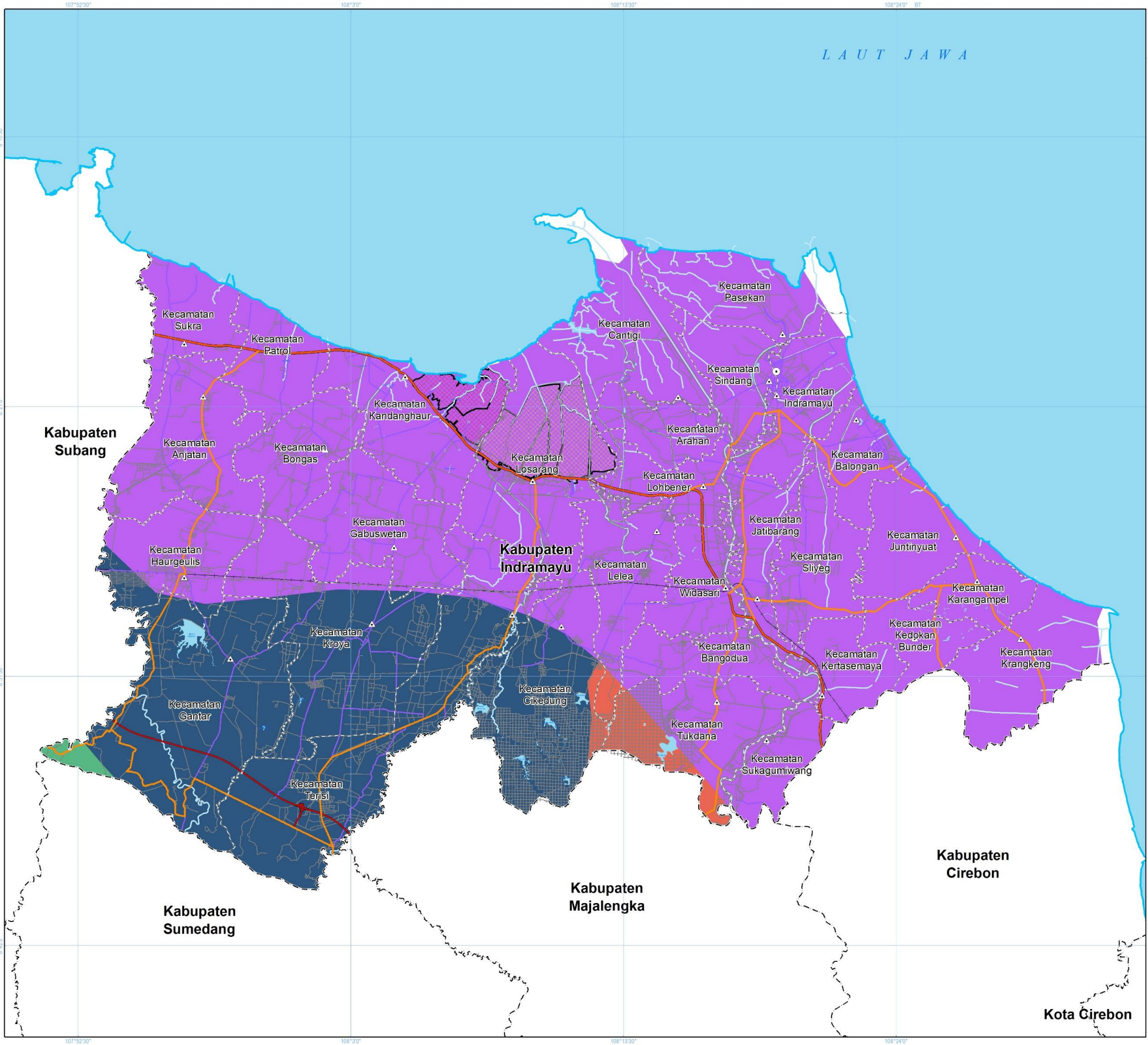
KETERANGAN :

- Ibukota Pemerintahan**
 - Ibukota Kabupaten
 - ▲ Ibukota Kecamatan
- Batas Administrasi**
 - - - Batas Kabupaten/Kota
 - - - Batas Kecamatan
- Jaringan Transportasi**
 - Jalan Tol
 - Jalan Arteri Primer
 - Jalan Kolektor Primer
 - Jalan Lokal
 - Jalan Lain
 - Jaringan Jalur Kereta Api
- Kawasan Peruntukan Industri**
 - ▨ KPI Kandanghaur
 - ▨ KPI Losarang
- Tata Guna Lahan**

| | |
|-------------------------------|---------------------------------|
| ■ Badan Air | ■ Perkebunan |
| ■ Belukar | ■ Pertanian Lahan Kering |
| ■ Hutan Lahan Kering Sekunder | ■ Pertanian Lahan Kering Campur |
| ■ Hutan Mangrove Sekunder | ■ Sawah |
| ■ Hutan Tanaman | ■ Tambak |
| ■ Pemukiman | ■ Tanah Terbuka |
- Perairan**
 - Garis Pantai
 - Sungai
 - Badan Air

SUMBER DATA DAN RIWAYAT PETA:
 1. Peta Batas Administrasi dari Geoservice.BIG.go.id tahun 2022
 2. Peta Rupa Bumi Indonesia (RBI) Kabupaten Indramayu Skala 1:25.000 dari Badan Informasi Geospasial (BIG)
 3. Peraturan Daerah (PERDA) Provinsi Jawa Barat Nomor 9 Tahun 2022 tentang Rencana Tata Ruang Wilayah Provinsi Jawa Barat Tahun 2022-2042
 4. Pengolahan data tahun 2024

Catatan:
 Peta ini bukan referensi resmi mengenai garis-garis batas administrasi



PEMERINTAH KABUPATEN INDRAMAYU
 BADAN PERENCANAAN PEMBANGUNAN, PENELITIAN DAN PENGEMBANGAN DAERAH

**PENYUSUNAN STUDI KELAYAKAN
 KAWASAN PERUNTUKAN INDUSTRI
 WILAYAH KECAMATAN LOSARANG DAN
 KECAMATAN KANDANGHAUR
 KABUPATEN INDRAMAYU**

PETA JENIS TANAH



Proyeksi : Universal Transverse Mercator
 Sistem Grid : Grid Geografis dan Grid UTM Zona 49 S
 Datum Horizontal : Datum WGS 1984
 Datum Vertikal : Geoid EGM 2008

DIAGRAM LOKASI



KETERANGAN :

Ibukota Pemerintahan
 ● Ibukota Kabupaten
 ▲ Ibukota Kecamatan

Batas Administrasi
 - - - Batas Kabupaten/Kota
 - - - Batas Kecamatan

Perairan
 ~~~~~ Garis Pantai  
 ~~~~~ Sungai  
 ■■■■■ Badan Air

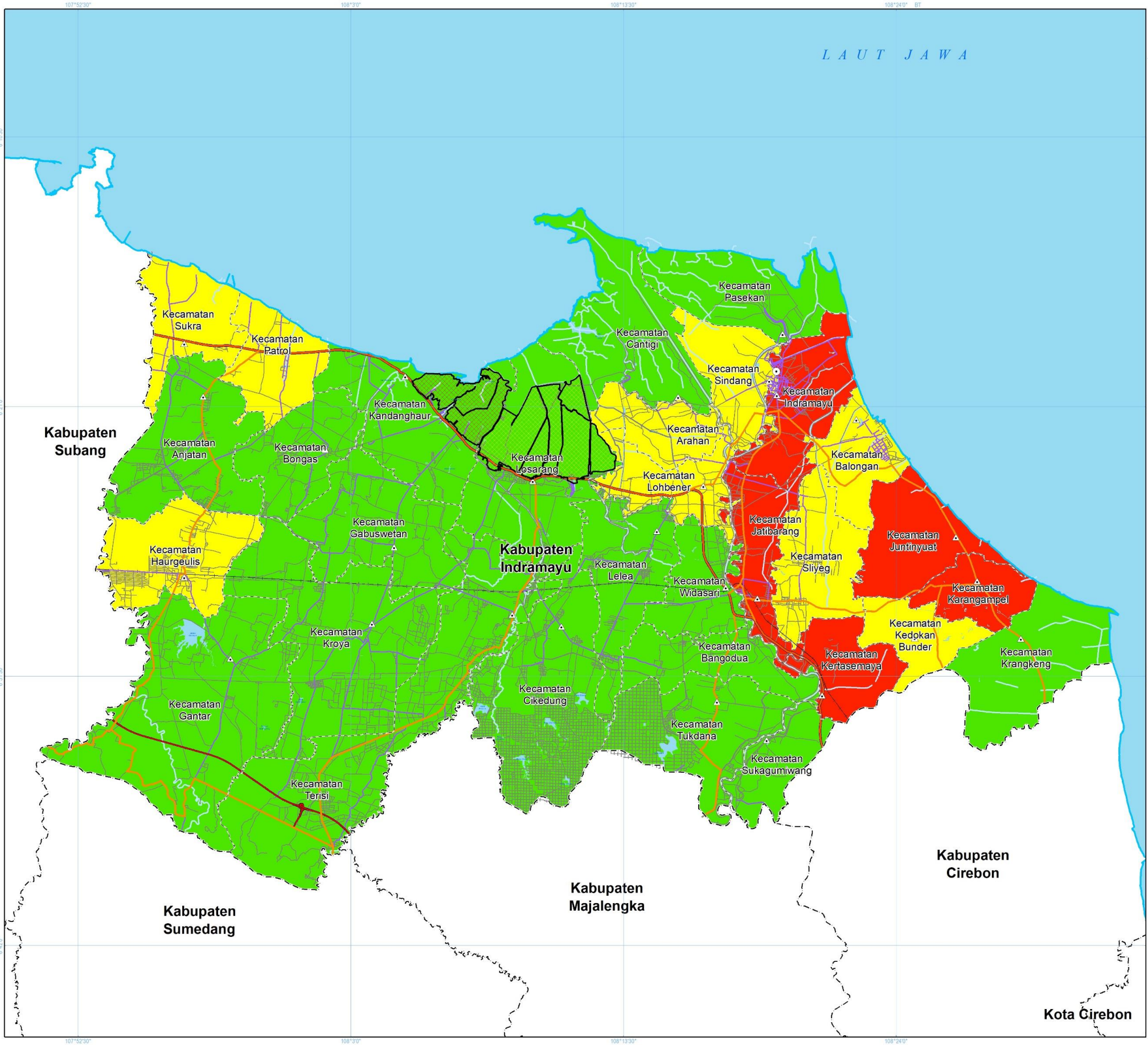
Jaringan Transportasi
 ——— Jalan Tol
 ——— Jalan Arteri Primer
 ——— Jalan Kolektor Primer
 ——— Jalan Lokal
 ——— Jalan Lain
 ——— Jaringan Jalur Kereta Api

Kawasan Peruntukan Industri
 ■■■■■ KPI Kandanghaur
 ■■■■■ KPI Losarang

Jenis Tanah
 ■■■■■ Chromic Vertisols
 ■■■■■ Dystric Fluvisols
 ■■■■■ Gleyic Cambisols
 ■■■■■ Orthic Acrisols

SUMBER DATA DAN RIWAYAT PETA:
 1. Peta Batas Administrasi dari Geoservice.BIG.go.id tahun 2022
 2. Peta Rupa Bumi Indonesia (RBI) Kabupaten Indramayu Skala 1:25.000 dari Badan Informasi Geospasial (BIG)
 3. Peraturan Daerah (PERDA) Provinsi Jawa Barat Nomor 9 Tahun 2022 tentang Rencana Tata Ruang Wilayah Provinsi Jawa Barat Tahun 2022-2042
 4. Pengolahan data tahun 2024


Catatan:
 Peta ini bukan referensi resmi mengenai garis-garis batas administrasi



PEMERINTAH KABUPATEN INDRAMAYU
 BADAN PERENCANAAN PEMBANGUNAN, PENELITIAN DAN PENGEMBANGAN DAERAH

**PENYUSUNAN STUDI KELAYAKAN
 KAWASAN PERUNTUKAN INDUSTRI
 WILAYAH KECAMATAN LOSARANG DAN
 KECAMATAN KANDANGHAUR
 KABUPATEN INDRAMAYU**

PETA KEPADATAN PENDUDUK



Proyeksi : Universal Transverse Mercator
 Sistem Grid : Grid Geografis dan Grid UTM Zona 49 S
 Datum Horizontal : Datum WGS 1984
 Datum Vertikal : Geoid EGM 2008

DIAGRAM LOKASI

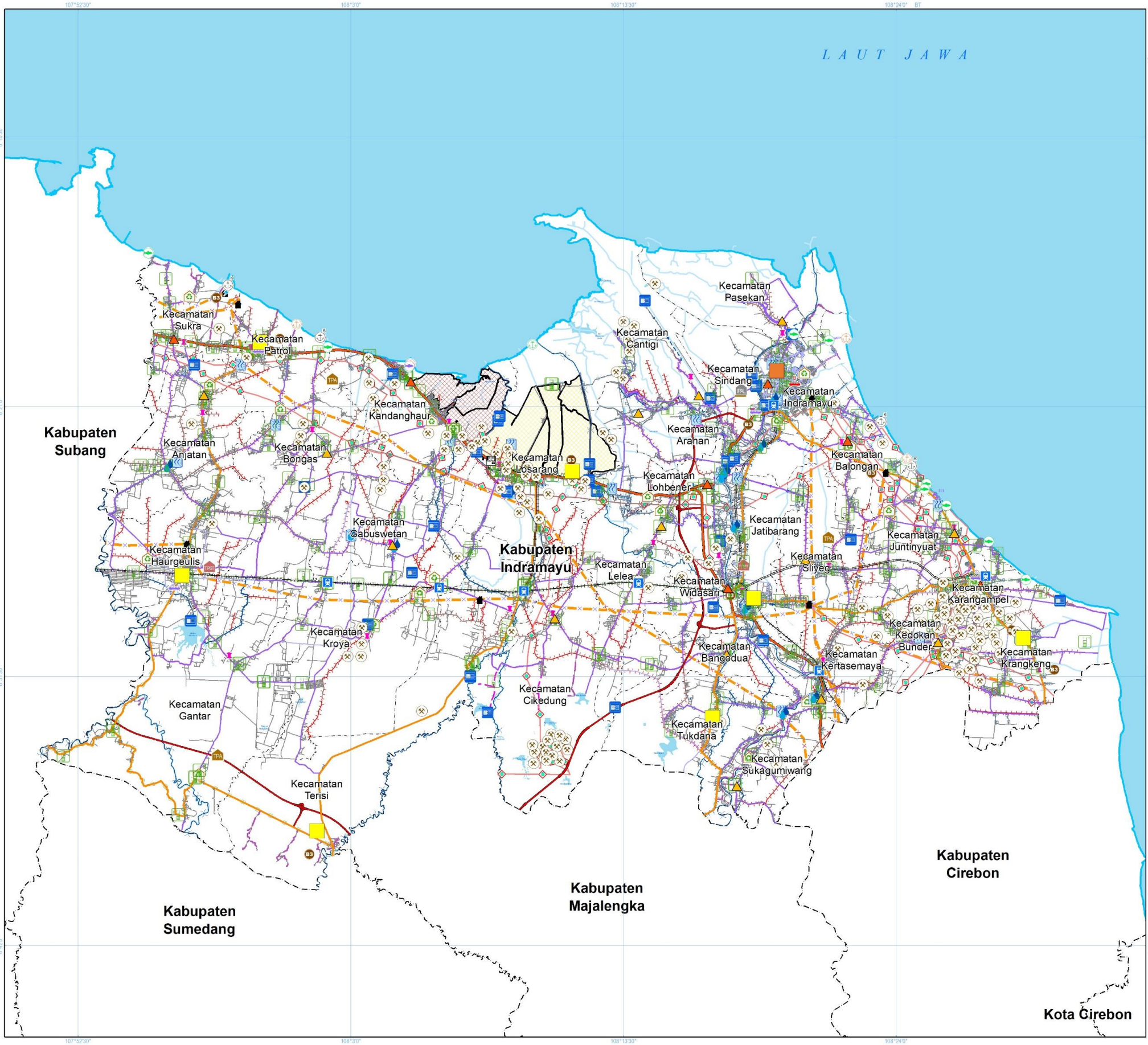


KETERANGAN :

- | | |
|---------------------------------------|-----------------|
| Ibukota Pemerintahan | Perairan |
| ● Ibukota Kabupaten | ~ Garis Pantai |
| ▲ Ibukota Kecamatan | ~ Sungai |
| Batas Administrasi | ~ Badan Air |
| - - - Batas Kabupaten/Kota | |
| - - - Batas Kecamatan | |
| Jaringan Transportasi | |
| — Jalan Tol | |
| — Jalan Arteri Primer | |
| — Jalan Kolektor Primer | |
| — Jalan Lokal | |
| — Jalan Lain | |
| — Jaringan Jalur Kereta Api | |
| Kawasan Peruntukan Industri | |
| ▨ KPI Kandanghaur | |
| ▨ KPI Losarang | |
| Kepadatan Penduduk | |
| ■ Rendah (348-1015/Km ²) | |
| ■ Sedang (1016-1683/Km ²) | |
| ■ Tinggi (1684-2351/Km ²) | |

SUMBER DATA DAN RIWAYAT PETA:
 1. Peta Batas Administrasi dari Geoservice.BIG.go.id tahun 2022
 2. Peta Rupa Bumi Indonesia (RBI) Kabupaten Indramayu Skala 1:25.000 dari Badan Informasi Geospasial (BIG)
 3. Peraturan Daerah (PERDA) Provinsi Jawa Barat Nomor 9 Tahun 2022 tentang Rencana Tata Ruang Wilayah Provinsi Jawa Barat Tahun 2022-2042
 4. Draft Rencana Tata Ruang Wilayah Kabupaten Indramayu 2024-2044
 5. Pengolahan data tahun 2024


Catatan:
 Peta ini bukan referensi resmi mengenai garis-garis batas administrasi



PEMERINTAH KABUPATEN INDRAMAYU
 BADAN PERENCANAAN PEMBANGUNAN, PENELITIAN DAN PENGEMBANGAN DAERAH

**PENYUSUNAN STUDI KELAYAKAN
 KAWASAN PERUNTUKAN INDUSTRI
 WILAYAH KECAMATAN LOSARANG DAN
 KECAMATAN KANDANGHAUR
 KABUPATEN INDRAMAYU**

PETA STRUKTUR RUANG



Proyeksi : Universal Transverse Mercator
 Sistem Grid : Grid Geografis dan Grid UTM Zona 49 S
 Datum Horizontal : Datum WGS 1984
 Datum Vertikal : Geoid EGM 2008

DIAGRAM LOKASI

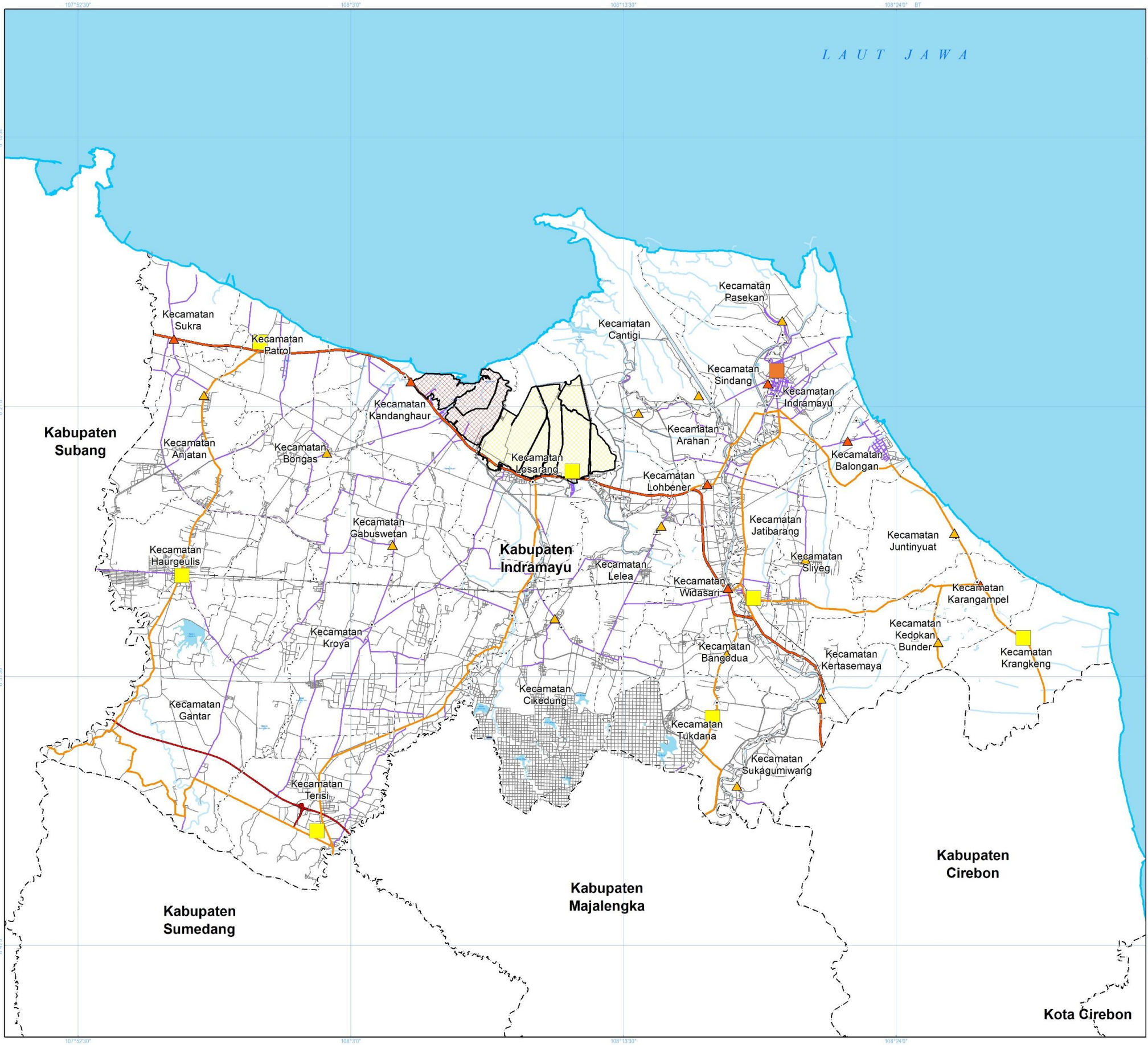


KETERANGAN :

| Ibukota Pemerintahan | Batas Administrasi | Perairan | Kawasan Peruntukan Industri |
|--|--|--|-----------------------------|
| ● Ibukota Kabupaten | - - - Batas Kabupaten/Kota | — Garis Pantai | ■ KPI Kandanghaur |
| ▲ Ibukota Kecamatan | - - - Batas Kecamatan | — Sungai | ■ KPI Losarang |
| | | — Badan Air | |
| Rencana Struktur Ruang | Sistem Jaringan Sumber Daya Air | Sistem Jaringan Telekomunikasi | |
| ■ Pusat Kegiatan Wilayah (PKW) | ■ Bangunan Sumber Daya Air | ■ Jaringan Bergerak Seluler | |
| ■ Pusat Kegiatan Lokal (PKL) | — Jaringan Irigasi Primer | ■ Jaringan Tetap | |
| ▲ Pusat Pelayanan Kawasan | — Jaringan Irigasi Sekunder | | |
| ▲ Pusat Pelayanan Lingkungan | — Jaringan Pengendalian Banjir | | |
| | Sistem Jaringan Energi | | |
| | ■ Gardu Listrik | | |
| | ⊗ Infrastruktur Minyak dan Gas Bumi | | |
| Sistem Jaringan Transportasi | ⚡ Pembangkit Listrik Tenaga Uap (PLTU) | | |
| ■ Jembatan Timbang | — Jaringan yang Menyalurkan Minyak dan Gas Bumi | | |
| ■ Pangkalan Pendaratan Ikan | — Saluran Udara Tegangan Ekstra Tinggi (SUTET) | | |
| ■ Pelabuhan Pengumpan Ikan | — Saluran Udara Tegangan Tinggi (SUTT) | | |
| ■ Pelabuhan Pengumpan Lokal | | Sistem Jaringan Prasarana Lainnya | |
| ■ Pelabuhan Pengumpan Regional | ■ Infrastruktur Sistem Pengelolaan Air Limbah Domestik | | |
| ■ Pelabuhan Penyeberangan Kelas III | ■ Sistem Pengelolaan Limbah Bahan Berbahaya dan Beracun (B3) | | |
| ■ Pelabuhan Perikanan Pantai | ■ Tempat Evakuasi Bencana | | |
| ■ Stasiun Penumpang | ■ Tempat Pemrosesan Akhir (TPA) | | |
| ■ Terminal Khusus | ■ Tempat Pengelolaan Sampah Reuse, Reduce, Recycle (TP3R) | | |
| ■ Terminal Penumpang Tipe B | ■ Tempat Pengolahan Sampah Terpadu (TPST) | | |
| ■ Terminal Penumpang Tipe C | ■ Unit Air Baku | | |
| ■ Jalan Tol | ■ Unit Produksi | | |
| ■ Jalan Arteri Primer | ■ Jalur Evakuasi Bencana | | |
| ■ Jalan Kolektor Primer | ■ Jaringan Air Baku | | |
| ■ Jalan Lokal Primer | ■ Unit Distribusi | | |
| ■ Jalan Lokal Sekunder | ■ Jaringan Drainase Primer | | |
| ■ Jalan Lingkungan Primer | ■ Jaringan Drainase Sekunder | | |
| ■ Jaringan Jalur Kereta Api Antar kota | | | |
| ■ Jaringan Jalur Kereta Api Perkotaan | | | |

SUMBER DATA DAN RIWAYAT PETA:
 1. Peta Batas Administrasi dari Geoservice.BIG.go.id tahun 2022
 2. Peta Rupa Bumi Indonesia (RBI) Kabupaten Indramayu Skala 1:25.000 dari Badan Informasi Geospasial (BIG)
 3. Peraturan Daerah (PERDA) Provinsi Jawa Barat Nomor 9 Tahun 2022 tentang Rencana Tata Ruang Wilayah Provinsi Jawa Barat Tahun 2022-2042
 4. Draft Rencana Tata Ruang Wilayah Kabupaten Indramayu 2024-2044
 5. Pengolahan data tahun 2024


Catatan:
 Peta ini bukan referensi resmi mengenai garis-garis batas administrasi



PEMERINTAH KABUPATEN INDRAMAYU
 BADAN PERENCANAAN PEMBANGUNAN, PENELITIAN DAN PENGEMBANGAN DAERAH

**PENYUSUNAN STUDI KELAYAKAN
 KAWASAN PERUNTUKAN INDUSTRI
 WILAYAH KECAMATAN LOSARANG DAN
 KECAMATAN KANDANGHAUR
 KABUPATEN INDRAMAYU**

PETA PUSAT KEGIATAN



Proyeksi : Universal Transverse Mercator
 Sistem Grid : Grid Geografis dan Grid UTM Zona 49 S
 Datum Horizontal : Datum WGS 1984
 Datum Vertikal : Geoid EGM 2008

DIAGRAM LOKASI



KETERANGAN :

- Ibukota Pemerintahan**
 - Ibukota Kabupaten
 - Ibukota Kecamatan
- Batas Administrasi**
 - Batas Kabupaten/Kota
 - Batas Kecamatan
- Jaringan Transportasi**
 - Jalan Tol
 - Jalan Arteri Primer
 - Jalan Kolektor Primer
 - Jalan Lokal
 - Jalan Lain
 - Jaringan Jalur Kereta Api
- Kawasan Peruntukan Industri**
 - KPI Kandanghaur
 - KPI Losarang
- Pusat Kegiatan**
 - Pusat Kegiatan Wilayah (PKW)
 - Pusat Kegiatan Lokal (PKL)
 - Pusat Pelayanan Kawasan
 - Pusat Pelayanan Lingkungan
- Perairan**
 - Garis Pantai
 - Sungai
 - Badan Air

SUMBER DATA DAN RIWAYAT PETA:
 1. Peta Batas Administrasi dari Geoservice.BIG.go.id tahun 2022
 2. Peta Rupa Bumi Indonesia (RBI) Kabupaten Indramayu Skala 1:25.000 dari Badan Informasi Geospasial (BIG)
 3. Peraturan Daerah (PERDA) Provinsi Jawa Barat Nomor 9 Tahun 2022 tentang Rencana Tata Ruang Wilayah Provinsi Jawa Barat Tahun 2022-2042
 4. Draft Rencana Tata Ruang Wilayah Kabupaten Indramayu 2024-2044
 5. Pengolahan data tahun 2024


Catatan:
 Peta ini bukan referensi resmi mengenai garis-garis batas administrasi



PEMERINTAH KABUPATEN INDRAMAYU
 BADAN PERENCANAAN PEMBANGUNAN, PENELITIAN DAN PENGEMBANGAN DAERAH

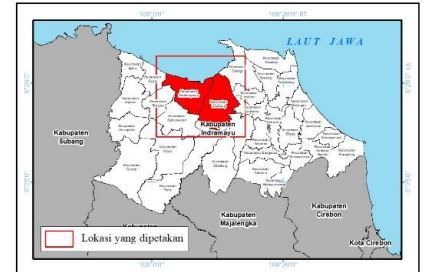
**PENYUSUNAN STUDI KELAYAKAN
 KAWASAN PERUNTUKAN INDUSTRI
 WILAYAH KECAMATAN LOSARANG DAN
 KECAMATAN KANDANGHAUR
 KABUPATEN INDRAMAYU**

PETA JARINGAN TRANSPORTASI



Proyeksi : Universal Transverse Mercator
 Sistem Grid : Grid Geografis dan Grid UTM Zona 49 S
 Datum Horizontal : Datum WGS 1984
 Datum Vertikal : Geoid EGM 2008

DIAGRAM LOKASI



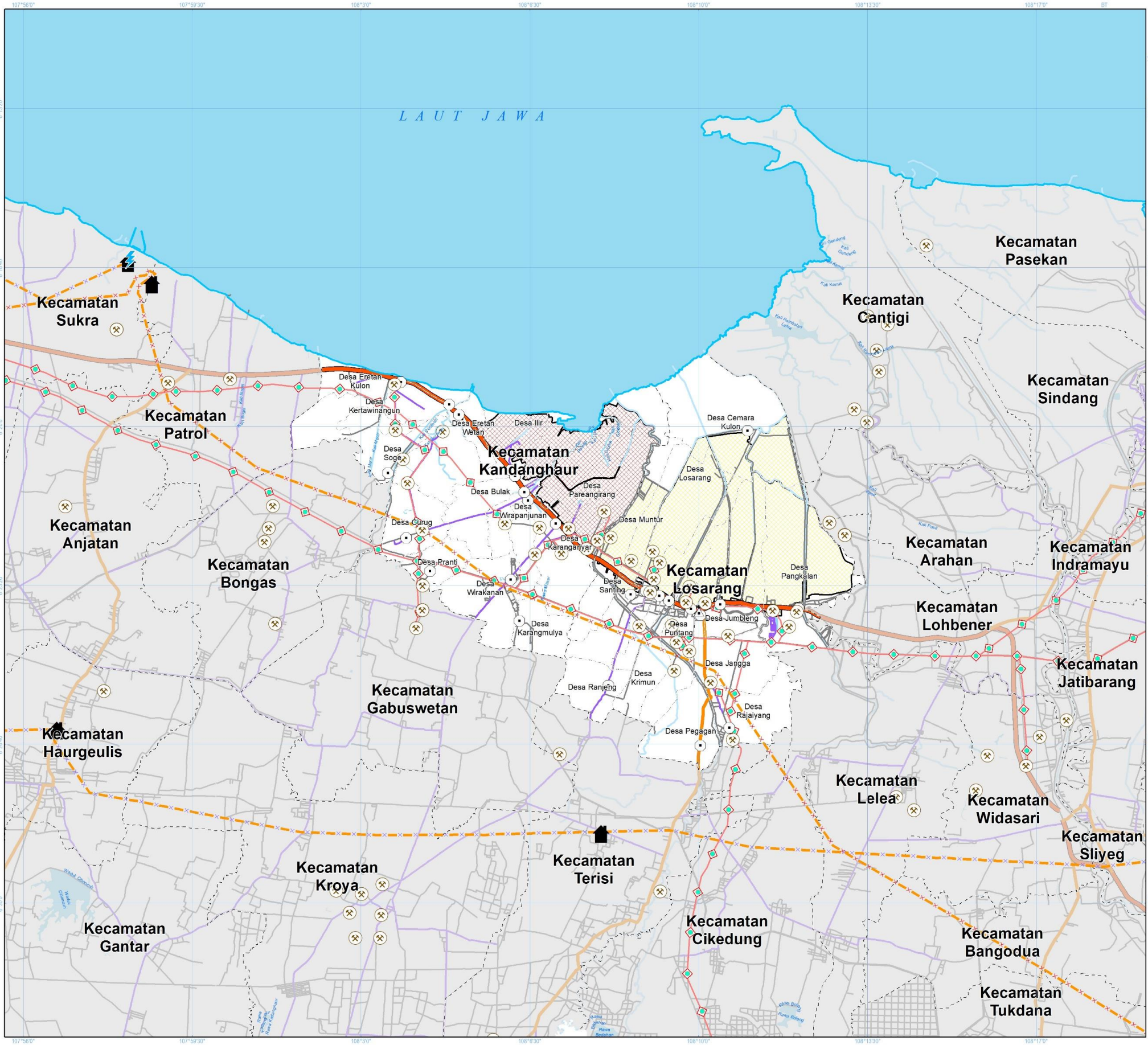
KETERANGAN :

- Ibukota Pemerintahan**
 - ▲ Ibukota Kecamatan
 - Ibukota Desa/Kelurahan
- Batas Administrasi**
 - - - Batas Kecamatan
 - Batas Desa/Kelurahan
- Perairan**
 - ~ Garis Pantai
 - ~ Sungai
 - Badan Air
- Kawasan Peruntukan Industri (KPI)**
 - ▨ KPI Kandanghaur
 - ▨ KPI Losarang
- Sistem Jaringan Transportasi**

| Infrastruktur Transportasi | | Jaringan Transportasi |
|----------------------------|------------------------------|---------------------------------------|
| 🏗️ | Jembatan Timbang | 🟠 Jalan Arteri Primer |
| 🚢 | Pangkalan Pendaratan Ikan | 🟡 Jalan Kolektor Primer |
| ⚓ | Pelabuhan Pengumpan Lokal | 🟣 Jalan Lokal Primer |
| ⚓ | Pelabuhan Pengumpan Regional | 🟡 Jalan Lokal Sekunder |
| 🚢 | Pelabuhan Perikanan Pantai | 🟡 Jalan Lingkungan Primer |
| ⚓ | Terminal Khusus | 🟡 Jaringan Jalur Kereta Api Antarkota |
| | | 🟡 Jaringan Jalur Kereta Api Perkotaan |

SUMBER DATA DAN RIWAYAT PETA:
 1. Peta Batas Administrasi dari Geoservice.BIG.go.id tahun 2022
 2. Peta Rupa Bumi Indonesia (RBI) Kabupaten Indramayu Skala 1:25.000 dari Badan Informasi Geospasial (BIG)
 3. Peraturan Daerah (PERDA) Provinsi Jawa Barat Nomor 9 Tahun 2022 tentang Rencana Tata Ruang Wilayah Provinsi Jawa Barat Tahun 2022-2042
 4. Draft Rencana Tata Ruang Wilayah Kabupaten Indramayu 2024-2044
 5. Pengolahan data tahun 2024

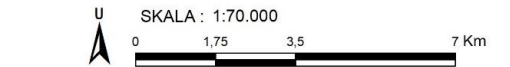
Catatan:
 Peta ini bukan referensi resmi mengenai garis-garis batas administrasi



PEMERINTAH KABUPATEN INDRAMAYU
 BADAN PERENCANAAN PEMBANGUNAN, PENELITIAN DAN PENGEMBANGAN DAERAH

**PENYUSUNAN STUDI KELAYAKAN
 KAWASAN PERUNTUKAN INDUSTRI
 WILAYAH KECAMATAN LOSARANG DAN
 KECAMATAN KANDANGHAUR
 KABUPATEN INDRAMAYU**

PETA JARINGAN ENERGI



Proyeksi : Universal Transverse Mercator
 Sistem Grid : Grid Geografis dan Grid UTM Zona 49 S
 Datum Horizontal : Datum WGS 1984
 Datum Vertikal : Geoid EGM 2008

DIAGRAM LOKASI

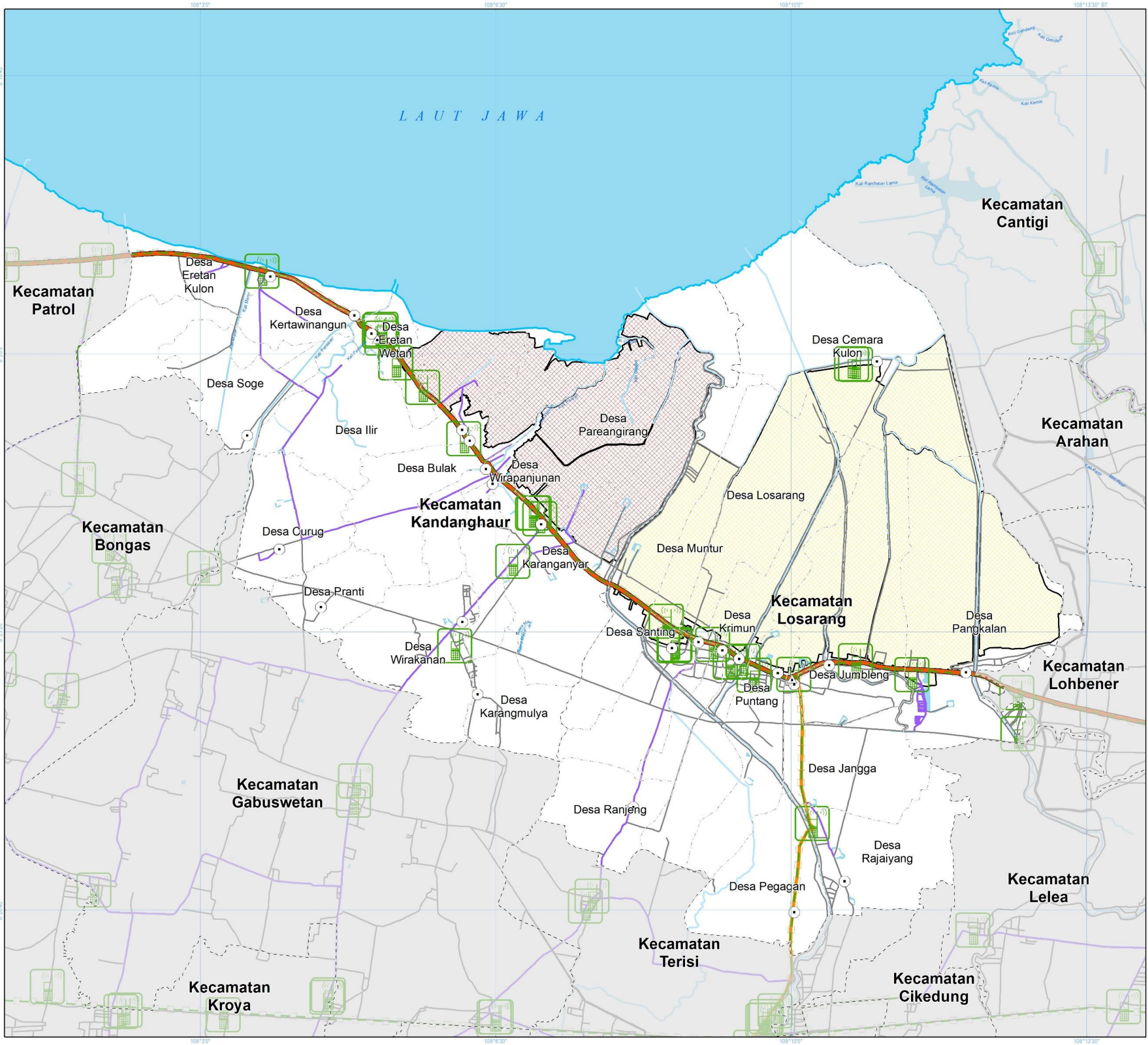


KETERANGAN :

- Ibukota Pemerintahan**
 - ▲ Ibukota Kecamatan
 - Ibukota Desa/Kelurahan
- Batas Administrasi**
 - - - Batas Kecamatan
 - - - Batas Desa/Kelurahan
- Perairan**
 - ~ Garis Pantai
 - ~ Sungai
 - Badan Air
- Kawasan Peruntukan Industri (KPI)**
 - ▨ KPI Kandanghaur
 - ▨ KPI Losarang
- Sistem Jaringan Energi**
- Infrastruktur Energi**
 - Gardu Listrik
 - ⊗ Infrastruktur Minyak dan Gas Bumi
 - ⚡ Pembangkit Listrik Tenaga Uap (PLTU)
- Jaringan Energi**
 - ◆ Jaringan Minyak dan Gas Bumi dari Fasilitas Produksi-Kilang Pengolahan
 - ⊗ Saluran Udara Tegangan Ekstra Tinggi (SUTET)
 - ⊗ Saluran Udara Tegangan Tinggi (SUTT)
- Jaringan Transportasi**
 - Jalan Arteri Primer
 - Jalan Kolektor Primer
 - Jalan Lokal
 - Jalan Lain

SUMBER DATA DAN RIWAYAT PETA:
 1. Peta Batas Administrasi dari Geoservice.BIG.go.id tahun 2022
 2. Peta Rupa Bumi Indonesia (RBI) Kabupaten Indramayu Skala 1:25.000 dari Badan Informasi Geospasial (BIG)
 3. Peraturan Daerah (PERDA) Provinsi Jawa Barat Nomor 9 Tahun 2022 tentang Rencana Tata Ruang Wilayah Provinsi Jawa Barat Tahun 2022-2042
 4. Draft Rencana Tata Ruang Wilayah Kabupaten Indramayu 2024-2044
 5. Pengolahan data tahun 2024


Catatan:
 Peta ini bukan referensi resmi mengenai garis-garis batas administrasi



PEMERINTAH KABUPATEN INDRAMAYU
 BADAN PERENCANAAN PEMBANGUNAN, PENELITIAN DAN PENGEMBANGAN DAERAH

**PENYUSUNAN STUDI KELAYAKAN
 KAWASAN PERUNTUKAN INDUSTRI
 WILAYAH KECAMATAN LOSARANG DAN
 KECAMATAN KANDANGHAUR
 KABUPATEN INDRAMAYU**

PETA JARINGAN TELEKOMUNIKASI



Proyeksi : Universal Transverse Mercator
 Sistem Grid : Grid Geografis dan Grid UTM Zona 49 S
 Datum Horizontal : Datum WGS 1984
 Datum Vertikal : Geoid EGM 2008

DIAGRAM LOKASI



KETERANGAN :

Ibukota Pemerintahan

- ▲ Ibukota Kecamatan
- Ibukota Desa/Kelurahan

Batas Administrasi

- - - Batas Kecamatan
- Batas Desa/Kelurahan

Perairan

- ~ Garis Pantai
- ~ Sungai
- Badan Air

Jaringan Transportasi

- Jalan Arteri Primer
- Jalan Kolektor Primer
- Jalan Lokal
- Jalan Lain

Kawasan Peruntukan Industri (KPI)

- KPI Kandanghaur
- KPI Losarang

Sistem Jaringan Telekomunikasi

Infrastruktur Telekomunikasi

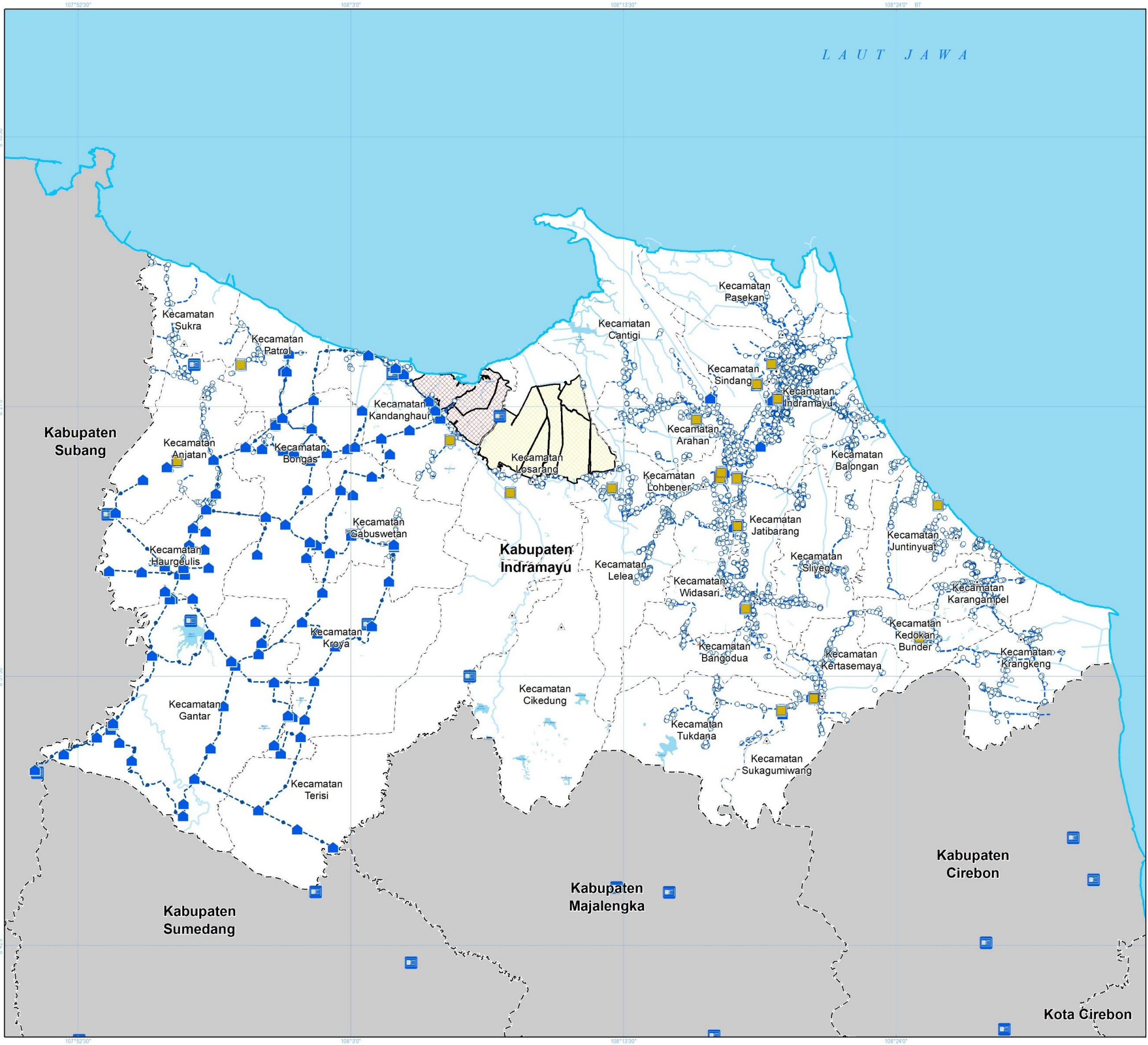
- 📶 Jaringan Bergerak Seluler

Jaringan Telekomunikasi

- 📠 Jaringan Tetap

SUMBER DATA DAN RIWAYAT PETA:
 1. Peta Batas Administrasi dari Geoservice.BIG.go.id tahun 2022
 2. Peta Rupa Bumi Indonesia (RBI) Kabupaten Indramayu Skala 1:25.000 dari Badan Informasi Geospasial (BIG)
 3. Peraturan Daerah (PERDA) Provinsi Jawa Barat Nomor 9 Tahun 2022 tentang Rencana Tata Ruang Wilayah Provinsi Jawa Barat Tahun 2022-2042
 4. Draft Rencana Tata Ruang Wilayah Kabupaten Indramayu 2024-2044
 5. Pengolahan data tahun 2024

Catatan:
 Peta ini bukan referensi resmi mengenai garis-garis batas administrasi



PEMERINTAH KABUPATEN INDRAMAYU
 BADAN PERENCANAAN PEMBANGUNAN, PENELITIAN DAN PENGEMBANGAN DAERAH

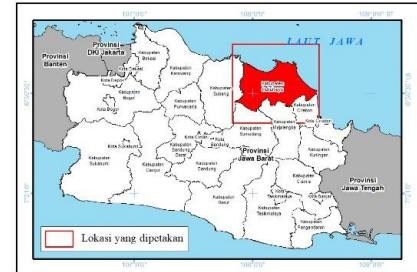
**PENYUSUNAN STUDI KELAYAKAN
 KAWASAN PERUNTUKAN INDUSTRI
 WILAYAH KECAMATAN LOSARANG DAN
 KECAMATAN KANDANGHAUR
 KABUPATEN INDRAMAYU**

PETA JARINGAN SUMBER DAYA AIR



Proyeksi : Universal Transverse Mercator
 Sistem Grid : Grid Geografis dan Grid UTM Zona 49 S
 Datum Horizontal : Datum WGS 1984
 Datum Vertikal : Geoid EGM 2008

DIAGRAM LOKASI



KETERANGAN :

Ibukota Pemerintahan
 ● Ibukota Kabupaten
 ▲ Ibukota Kecamatan

Batas Administrasi
 - - - Batas Kabupaten/Kota
 - - - Batas Kecamatan

Perairan
 ~~~~~ Garis Pantai  
 ~~~~~ Sungai  
 ■ Badan Air

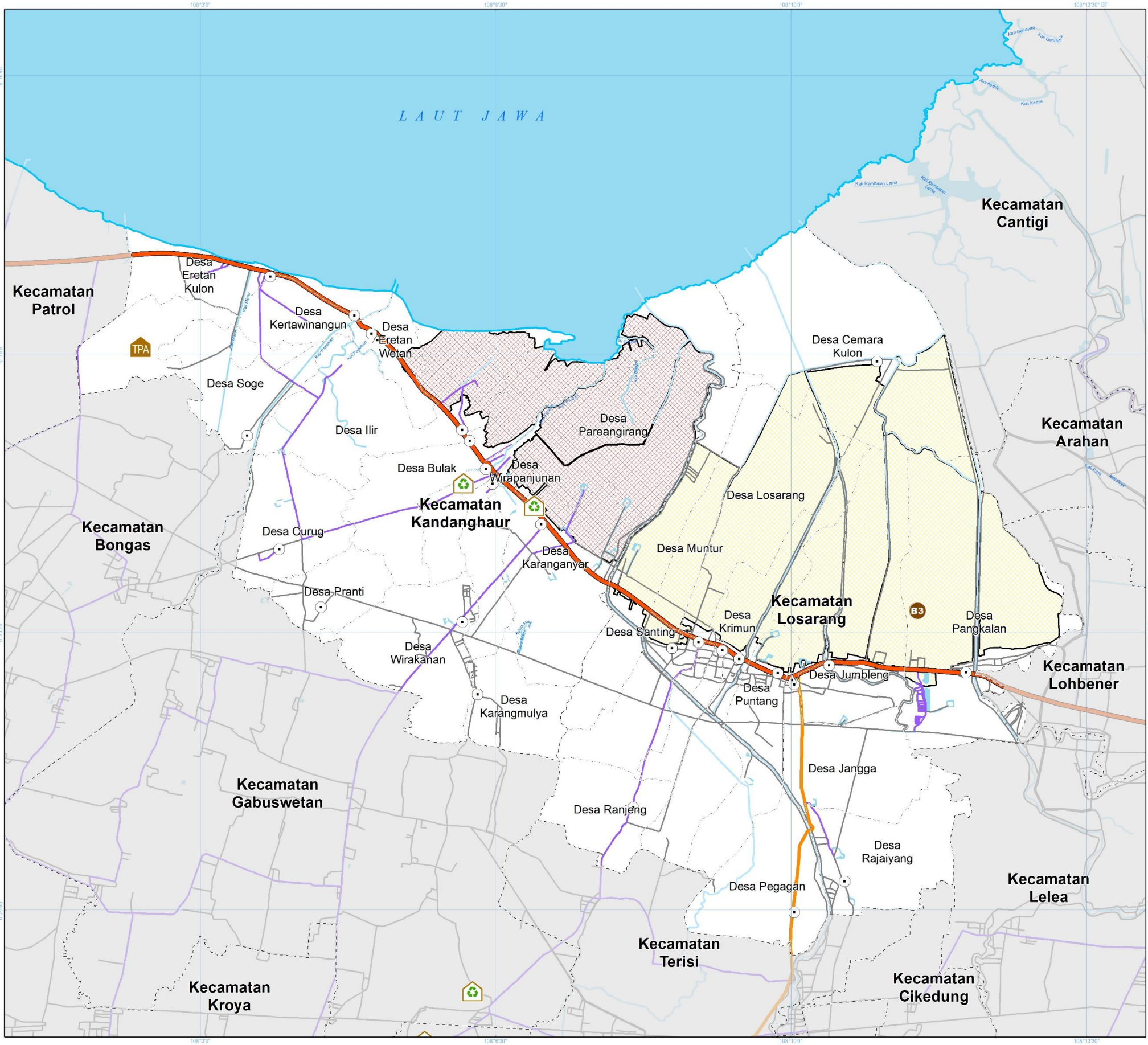
Sitem Jaringan Sumber Daya Air
Infrastruktur Sumber Daya Air
 ■ Bangunan Sumber Daya Air
 ■ Reservoir
 ■ Instalasi Pengolahan Air
 ■ Air Baku

Jaringan Sumber Daya Air
 - - - Jaringan Distribusi
 - - - Jaringan Pembagi

Kawasan Peruntukan Industri (KPI)
 ■ KPI Kandanghaur
 ■ KPI Losarang

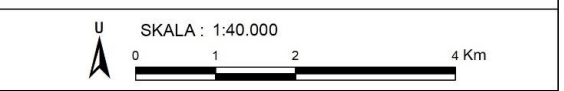
SUMBER DATA DAN RIWAYAT PETA:
 1. Peta Batas Administrasi dari Geoservice.BIG.go.id tahun 2022
 2. Peta Rupa Bumi Indonesia (RBI) Kabupaten Indramayu Skala 1:25.000 dari Badan Informasi Geospasial (BIG)
 3. Peraturan Daerah (PERDA) Provinsi Jawa Barat Nomor 9 Tahun 2022 tentang Rencana Tata Ruang Wilayah Provinsi Jawa Barat Tahun 2022-2042
 4. Draft Rencana Tata Ruang Wilayah Kabupaten Indramayu 2024-2044
 5. Pengolahan data tahun 2024

Catatan:
 Peta ini bukan referensi resmi mengenai garis-garis batas administrasi

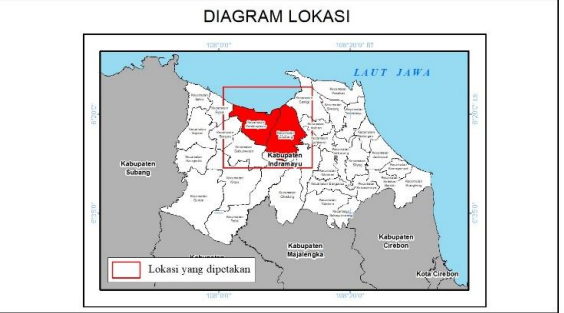


**PENYUSUNAN STUDI KELAYAKAN
 KAWASAN PERUNTUKAN INDUSTRI
 WILAYAH KECAMATAN LOSARANG DAN
 KECAMATAN KANDANGHAUR
 KABUPATEN INDRAMAYU**

PETA JARINGAN PERSAMPAHAN DAN LIMBAH



Proyeksi : Universal Transverse Mercator
 Sistem Grid : Grid Geografis dan Grid UTM Zona 49 S
 Datum Horizontal : Datum WGS 1984
 Datum Vertikal : Geoid EGM 2008

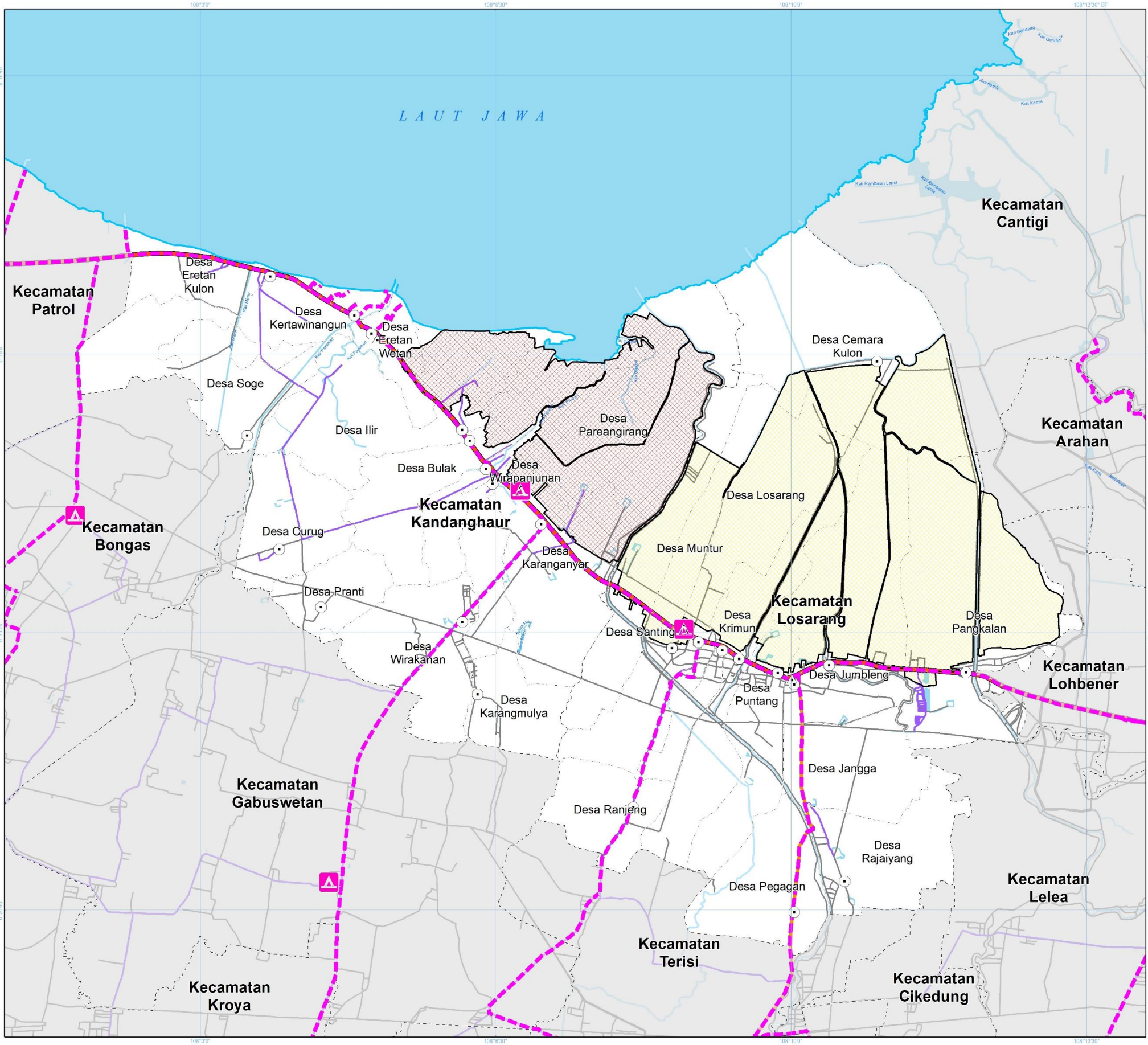


- KETERANGAN :**
- | | |
|------------------------|--------------|
| Ibukota Kecamatan | Garis Pantai |
| Ibukota Desa/Kelurahan | Sungai |
| Batas Kecamatan | Badan Air |
| Batas Desa/Kelurahan | |
- Jaringan Transportasi**
- Jalan Arteri Primer
 - Jalan Kolektor Primer
 - Jalan Lokal
 - Jalan Lain
- Kawasan Peruntukan Industri (KPI)**
- KPI Kandanghaur
 - KPI Losarang
- Sistem Jaringan Persampahan dan Limbah**
- Infrastruktur Persampahan dan Limbah**
- Sistem Pengelolaan Limbah Bahan Berbahaya dan Beracun (B3)
 - Tempat Pemrosesan Akhir (TPA)
 - Tempat Pengelolaan Sampah Reuse, Reduce, Recycle (TPS3R)
 - Tempat Pengolahan Sampah Terpadu (TPST)

SUMBER DATA DAN RIWAYAT PETA:

- Peta Batas Administrasi dari Geoservice.BIG.go.id tahun 2022
- Peta Rupa Bumi Indonesia (RBI) Kabupaten Indramayu Skala 1:25.000 dari Badan Informasi Geospasial (BIG)
- Peraturan Daerah (PERDA) Provinsi Jawa Barat Nomor 9 Tahun 2022 tentang Rencana Tata Ruang Wilayah Provinsi Jawa Barat Tahun 2022-2042
- Draft Rencana Tata Ruang Wilayah Kabupaten Indramayu 2024-2044
- Pengolahan data tahun 2024

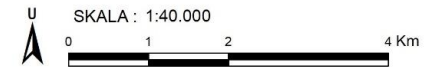
Catatan:
 Peta ini bukan referensi resmi mengenai garis-garis batas administrasi



PEMERINTAH KABUPATEN INDRAMAYU
 BADAN PERENCANAAN PEMBANGUNAN, PENELITIAN DAN PENGEMBANGAN DAERAH

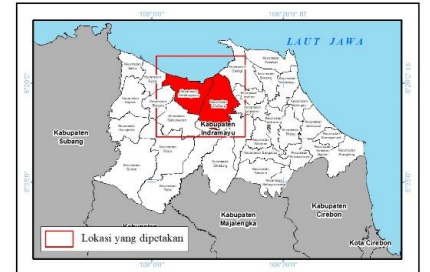
**PENYUSUNAN STUDI KELAYAKAN
 KAWASAN PERUNTUKAN INDUSTRI
 WILAYAH KECAMATAN LOSARANG DAN
 KECAMATAN KANDANGHAUR
 KABUPATEN INDRAMAYU**

PETA JARINGAN EVAKUASI BENCANA



Proyeksi : Universal Transverse Mercator
 Sistem Grid : Grid Geografis dan Grid UTM Zona 49 S
 Datum Horizontal : Datum WGS 1984
 Datum Vertikal : Geoid EGM 2008

DIAGRAM LOKASI



KETERANGAN :

Ibukota Pemerintahan

- ▲ Ibukota Kecamatan
- Ibukota Desa/Kelurahan

Batas Administrasi

- - - Batas Kecamatan
- Batas Desa/Kelurahan

Perairan

- ~ Garis Pantai
- ~ Sungai
- Badan Air

Jaringan Transportasi

- Jalan Arteri Primer
- Jalan Kolektor Primer
- Jalan Lokal
- Jalan Lain

Kawasan Peruntukan Industri (KPI)

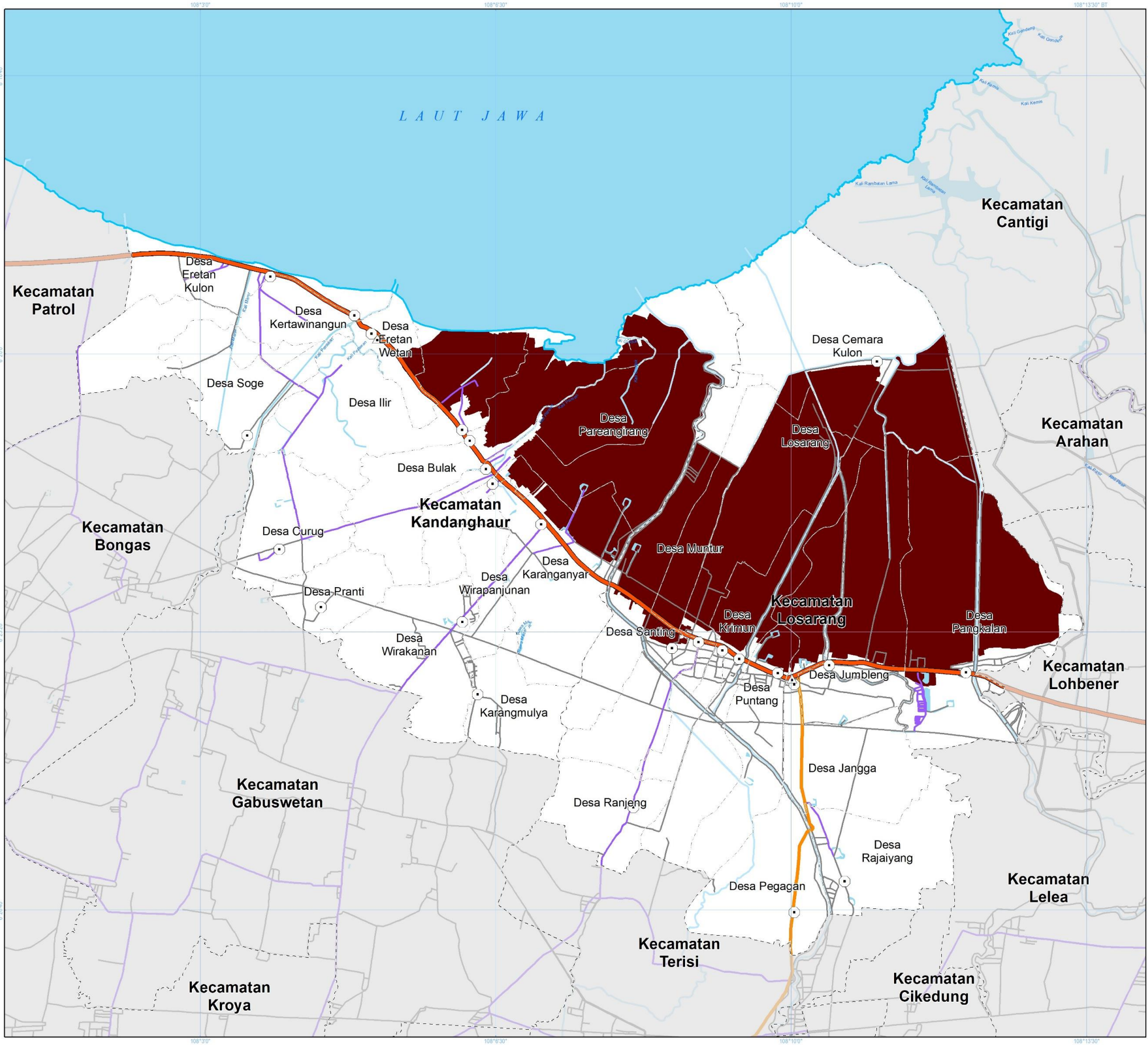
- KPI Kandanghaur
- KPI Losarang

Sistem Jaringan Evakuasi Bencana

- ▲ Tempat Evakuasi Akhir
- Jalur Evakuasi Bencana

SUMBER DATA DAN RIWAYAT PETA:
 1. Peta Batas Administrasi dari Geoservice.BIG.go.id tahun 2022
 2. Peta Rupa Bumi Indonesia (RBI) Kabupaten Indramayu Skala 1:25.000 dari Badan Informasi Geospasial (BIG)
 3. Peraturan Daerah (PERDA) Provinsi Jawa Barat Nomor 9 Tahun 2022 tentang Rencana Tata Ruang Wilayah Provinsi Jawa Barat Tahun 2022-2042
 4. Draft Rencana Tata Ruang Wilayah Kabupaten Indramayu 2024-2044
 5. Pengolahan data tahun 2024

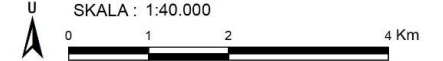
Catatan:
 Peta ini bukan referensi resmi mengenai garis-garis batas administrasi



PEMERINTAH KABUPATEN INDRAMAYU
 BADAN PERENCANAAN PEMBANGUNAN, PENELITIAN DAN PENGEMBANGAN DAERAH

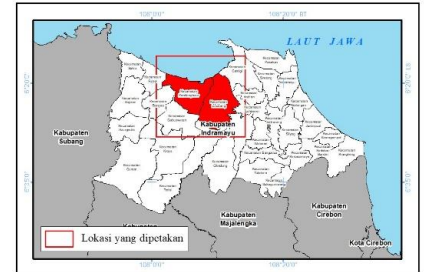
**PENYUSUNAN STUDI KELAYAKAN
 KAWASAN PERUNTUKAN INDUSTRI
 WILAYAH KECAMATAN LOSARANG DAN
 KECAMATAN KANDANGHAUR
 KABUPATEN INDRAMAYU**

PETA KAWASAN PERUNTUKAN INDUSTRI



Proyeksi : Universal Transverse Mercator
 Sistem Grid : Grid Geografis dan Grid UTM Zona 49 S
 Datum Horizontal : Datum WGS 1984
 Datum Vertikal : Geoid EGM 2008

DIAGRAM LOKASI

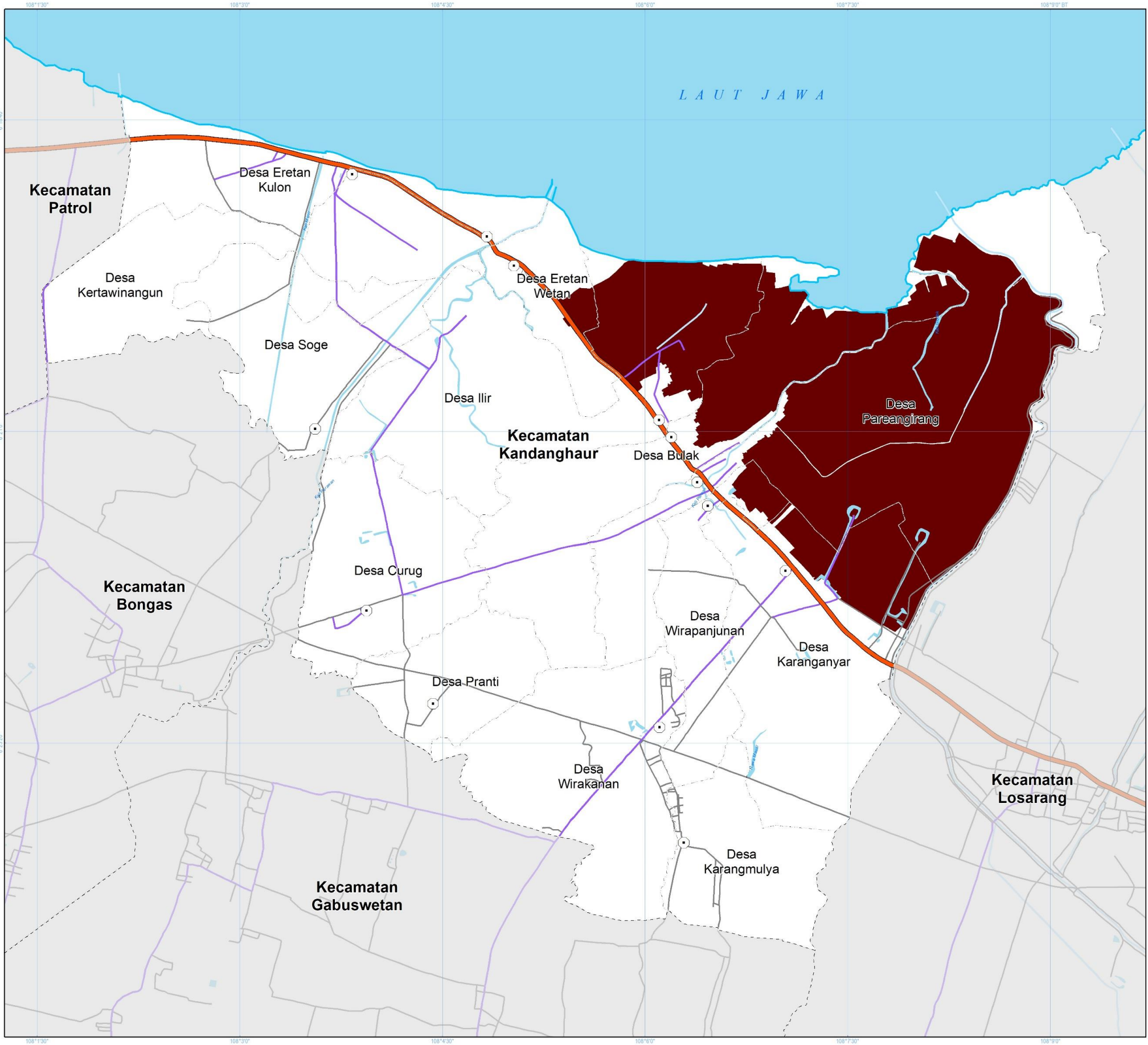


KETERANGAN :

- Ibukota Pemerintahan**
 - ▲ Ibukota Kecamatan
 - Ibukota Desa/Kelurahan
- Batas Administrasi**
 - - - Batas Kecamatan
 - Batas Desa/Kelurahan
- Perairan**
 - ~ Garis Pantai
 - ~ Sungai
 - Badan Air
- Jaringan Transportasi**
 - Jalan Arteri Primer
 - Jalan Kolektor Primer
 - Jalan Lokal
 - Jalan Lain
- Fungsi Kawasan**
 - Kawasan Peruntukan Industri

SUMBER DATA DAN RIWAYAT PETA:
 1. Peta Batas Administrasi dari Geoservice.BIG.go.id tahun 2022
 2. Peta Rupa Bumi Indonesia (RBI) Kabupaten Indramayu Skala 1:25.000 dari Badan Informasi Geospasial (BIG)
 3. Peraturan Daerah (PERDA) Provinsi Jawa Barat Nomor 9 Tahun 2022 tentang Rencana Tata Ruang Wilayah Provinsi Jawa Barat Tahun 2022-2042
 4. Draft Rencana Tata Ruang Wilayah Kabupaten Indramayu 2024-2044
 5. Pengolahan data tahun 2024

Catatan:
 Peta ini bukan referensi resmi mengenai garis-garis batas administrasi



PEMERINTAH KABUPATEN INDRAMAYU
 BADAN PERENCANAAN PEMBANGUNAN, PENELITIAN DAN PENGEMBANGAN DAERAH

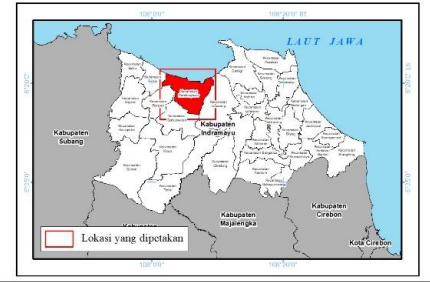
**PENYUSUNAN STUDI KELAYAKAN
 KAWASAN PERUNTUKAN INDUSTRI
 WILAYAH KECAMATAN LOSARANG DAN
 KECAMATAN KANDANGHAUR
 KABUPATEN INDRAMAYU**

**PETA KAWASAN PERUNTUKAN INDUSTRI
 KECAMATAN KANDANGHAUR**

U SKALA : 1:25.000
 0 0,5 1 2 Km

Proyeksi : Universal Transverse Mercator
 Sistem Grid : Grid Geografis dan Grid UTM Zona 49 S
 Datum Horizontal : Datum WGS 1984
 Datum Vertikal : Geoid EGM 2008

DIAGRAM LOKASI



KETERANGAN :

- Ibukota Pemerintahan**
 ▲ Ibukota Kecamatan
 ● Ibukota Desa/Kelurahan

- Batas Administrasi**
 - - - Batas Kecamatan
 - - - Batas Desa/Kelurahan

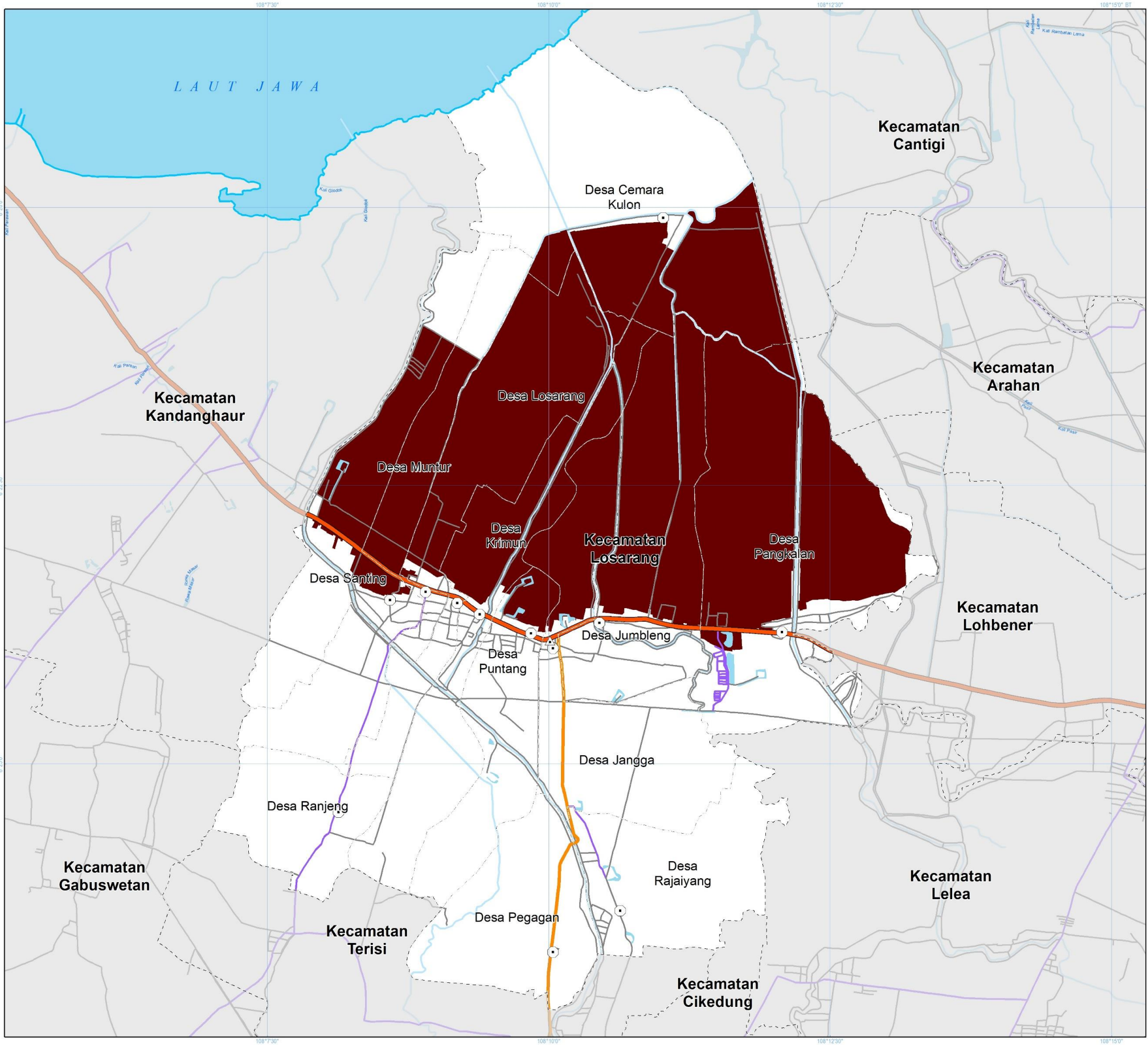
- Perairan**
 ~~~~~ Garis Pantai  
 ~~~~~ Sungai  
 ■ Badan Air

- Jaringan Transportasi**
 ■ Jalan Arteri Primer
 ■ Jalan Kolektor Primer
 ■ Jalan Lokal
 ■ Jalan Lain

- Fungsi Kawasan**
 ■ Kawasan Peruntukan Industri

SUMBER DATA DAN RIWAYAT PETA:
 1. Peta Batas Administrasi dari Geoservice.BIG.go.id tahun 2022
 2. Peta Rupa Bumi Indonesia (RBI) Kabupaten Indramayu Skala 1:25.000 dari Badan Informasi Geospasial (BIG)
 3. Peraturan Daerah (PERDA) Provinsi Jawa Barat Nomor 9 Tahun 2022 tentang Rencana Tata Ruang Wilayah Provinsi Jawa Barat Tahun 2022-2042
 4. Draft Rencana Tata Ruang Wilayah Kabupaten Indramayu 2024-2044
 5. Pengolahan data tahun 2024

Catatan:
 Peta ini bukan referensi resmi mengenai garis-garis batas administrasi



PEMERINTAH KABUPATEN INDRAMAYU
 BADAN PERENCANAAN PEMBANGUNAN, PENELITIAN DAN PENGEMBANGAN DAERAH

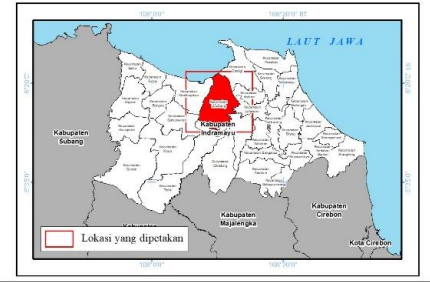
**PENYUSUNAN STUDI KELAYAKAN
 KAWASAN PERUNTUKAN INDUSTRI
 WILAYAH KECAMATAN LOSARANG DAN
 KECAMATAN KANDANGHAUR
 KABUPATEN INDRAMAYU**

**PETA KAWASAN PERUNTUKAN INDUSTRI
 KECAMATAN LOSARANG**

U SKALA : 1:30.000
 0 0,75 1,5 3 Km

Proyeksi : Universal Transverse Mercator
 Sistem Grid : Grid Geografis dan Grid UTM Zona 49 S
 Datum Horizontal : Datum WGS 1984
 Datum Vertikal : Geoid EGM 2008

DIAGRAM LOKASI



KETERANGAN :

Ibukota Pemerintahan

- ▲ Ibukota Kecamatan
- Ibukota Desa/Kelurahan

Batas Administrasi

- - - Batas Kecamatan
- Batas Desa/Kelurahan

Perairan

- ~ Garis Pantai
- ~ Sungai
- Badan Air

Jaringan Transportasi

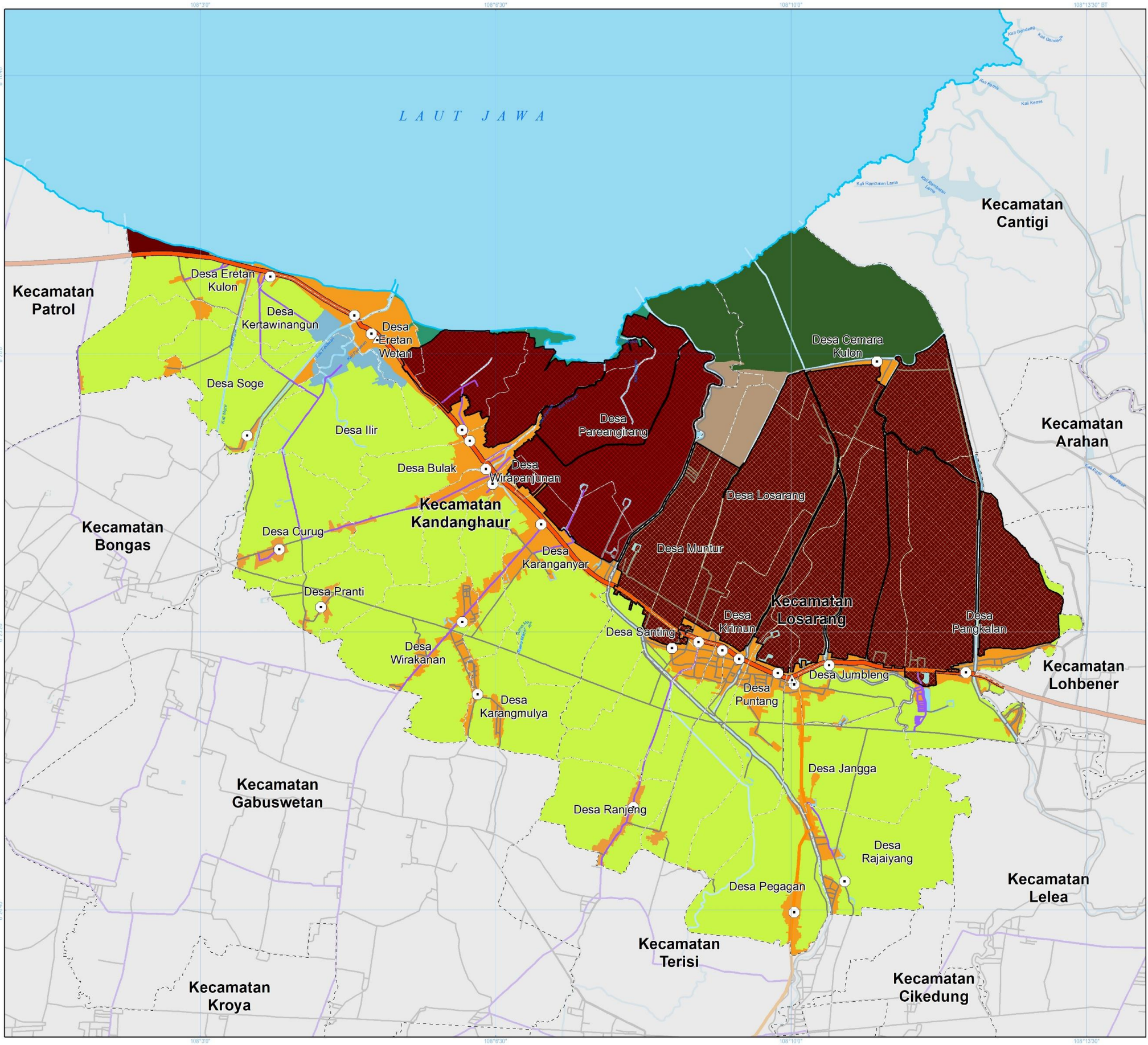
- Jalan Arteri Primer
- Jalan Kolektor Primer
- Jalan Lokal
- Jalan Lain

Fungsi Kawasan

- Kawasan Peruntukan Industri

SUMBER DATA DAN RIWAYAT PETA:
 1. Peta Batas Administrasi dari Geoservice.BIG.go.id tahun 2022
 2. Peta Rupa Bumi Indonesia (RBI) Kabupaten Indramayu Skala 1:25.000 dari Badan Informasi Geospasial (BIG)
 3. Peraturan Daerah (PERDA) Provinsi Jawa Barat Nomor 9 Tahun 2022 tentang Rencana Tata Ruang Wilayah Provinsi Jawa Barat Tahun 2022-2042
 4. Draft Rencana Tata Ruang Wilayah Kabupaten Indramayu 2024-2044
 5. Pengolahan data tahun 2024

Catatan:
 Peta ini bukan referensi resmi mengenai garis-garis batas administrasi



PEMERINTAH KABUPATEN INDRAMAYU
 BADAN PERENCANAAN PEMBANGUNAN, PENELITIAN DAN PENGEMBANGAN DAERAH

**PENYUSUNAN STUDI KELAYAKAN
 KAWASAN PERUNTUKAN INDUSTRI
 WILAYAH KECAMATAN LOSARANG DAN
 KECAMATAN KANDANGHAUR
 KABUPATEN INDRAMAYU**

**PETA RENCANA POLA RUANG
 KECAMATAN LOSARANG DAN KANDANGHAUR**

SKALA : 1:40.000
 0 1 2 4 Km

Proyeksi : Universal Transverse Mercator
 Sistem Grid : Grid Geografis dan Grid UTM Zona 49 S
 Datum Horizontal : Datum WGS 1984
 Datum Vertikal : Geoid EGM 2008

DIAGRAM LOKASI



KETERANGAN :

- | | |
|-----------------------------------|-----------------------|
| Ibukota Kecamatan | Jaringan Transportasi |
| Ibukota Desa/Kelurahan | Jalan Arteri Primer |
| Batas Administrasi | Jalan Kolektor Primer |
| Batas Kecamatan | Jalan Lokal |
| Batas Desa/Kelurahan | Jalan Lain |
| Perairan | |
| Garis Pantai | |
| Sungai | |
| Badan Air | |
| Kawasan Peruntukan Industri (KPI) | |
| KPI Kandanghaur | |
| KPI Losarang | |
| Rencana Pola Ruang | |
| Kawasan Lindung | |
| Badan Air | |
| Kawasan Hutan Lindung | |
| Kawasan Ekosistem Mangrove | |
| Kawasan Budi Daya | |
| Kawasan Pergaraman | |
| Kawasan Perikanan Budi Daya | |
| Kawasan Permukiman Perdesaan | |
| Kawasan Permukiman Perkotaan | |
| Kawasan Peruntukan Industri | |
| Kawasan Tanaman Pangan | |

SUMBER DATA DAN RIWAYAT PETA:
 1. Peta Batas Administrasi dari Geoservice.BIG.go.id tahun 2022
 2. Peta Rupa Bumi Indonesia (RBI) Kabupaten Indramayu Skala 1:25.000 dari Badan Informasi Geospasial (BIG)
 3. Peraturan Daerah (PERDA) Provinsi Jawa Barat Nomor 9 Tahun 2022 tentang Rencana Tata Ruang Wilayah Provinsi Jawa Barat Tahun 2022-2042
 4. Draft Rencana Tata Ruang Wilayah Kabupaten Indramayu 2024-2044
 5. Pengolahan data tahun 2024

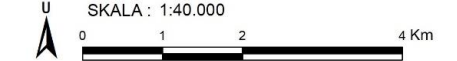
Catatan:
 Peta ini bukan referensi resmi mengenai garis-garis batas administrasi



PEMERINTAH KABUPATEN INDRAMAYU
 BADAN PERENCANAAN PEMBANGUNAN, PENELITIAN DAN PENGEMBANGAN DAERAH

**PENYUSUNAN STUDI KELAYAKAN
 KAWASAN PERUNTUKAN INDUSTRI
 WILAYAH KECAMATAN LOSARANG DAN
 KECAMATAN KANDANGHAUR
 KABUPATEN INDRAMAYU**

PETA TOPOGRAFI



Proyeksi : Universal Transverse Mercator
 Sistem Grid : Grid Geografis dan Grid UTM Zona 49 S
 Datum Horizontal : Datum WGS 1984
 Datum Vertikal : Geoid EGM 2008

DIAGRAM LOKASI



KETERANGAN :

- Ibukota Pemerintahan**
- ▲ Ibukota Kecamatan
 - Ibukota Desa/Kelurahan

- Batas Administrasi**
- - - Batas Kecamatan
 - Batas Desa/Kelurahan

- Perairan**
- ~~~ Garis Pantai
 - ~ Sungai
 - Badan Air

- Jaringan Transportasi**
- Jalan Arteri Primer
 - Jalan Kolektor Primer
 - Jalan Lokal
 - Jalan Lain

- Kawasan Peruntukan Industri (KPI)**
- KPI Kandanghaur
 - KPI Losarang

- Garis Kontur (mdpl)**
- Garis Kontur

- Kemiringan Lereng**
- 0-8%
 - 8-15%

- SUMBER DATA DAN RIWAYAT PETA:**
1. Peta Batas Administrasi dari Geoservice.BIG.go.id tahun 2022
 2. Peta Rupa Bumi Indonesia (RBI) Kabupaten Indramayu Skala 1:25.000 dari Badan Informasi Geospasial (BIG)
 3. Peraturan Daerah (PERDA) Provinsi Jawa Barat Nomor 9 Tahun 2022 tentang Rencana Tata Ruang Wilayah Provinsi Jawa Barat Tahun 2022-2042
 4. Draft Rencana Tata Ruang Wilayah Kabupaten Indramayu 2024-2044
 5. Pengolahan data tahun 2024


Catatan:
 Peta ini bukan referensi resmi mengenai garis-garis batas administrasi



PEMERINTAH KABUPATEN INDRAMAYU
 BADAN PERENCANAAN PEMBANGUNAN, PENELITIAN DAN PENGEMBANGAN DAERAH

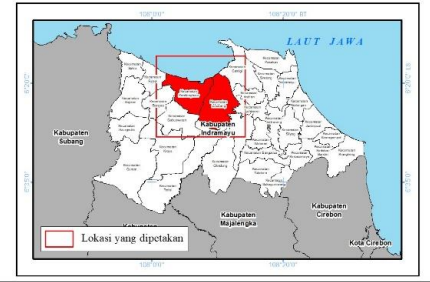
**PENYUSUNAN STUDI KELAYAKAN
 KAWASAN PERUNTUKAN INDUSTRI
 WILAYAH KECAMATAN LOSARANG DAN
 KECAMATAN KANDANGHAUR
 KABUPATEN INDRAMAYU**

PETA KAWASAN PERMUKIMAN EKSTING



Proyeksi : Universal Transverse Mercator
 Sistem Grid : Grid Geografis dan Grid UTM Zona 49 S
 Datum Horizontal : Datum WGS 1984
 Datum Vertikal : Geoid EGM 2008

DIAGRAM LOKASI



KETERANGAN :

Ibukota Pemerintahan

- ▲ Ibukota Kecamatan
- Ibukota Desa/Kelurahan

Batas Administrasi

- - - Batas Kecamatan
- Batas Desa/Kelurahan

Perairan

- ~ Garis Pantai
- ~ Sungai
- Badan Air

Jaringan Transportasi

- Jalan Arteri Primer
- Jalan Kolektor Primer
- Jalan Lokal
- Jalan Lain

Kawasan Peruntukan Industri (KPI)

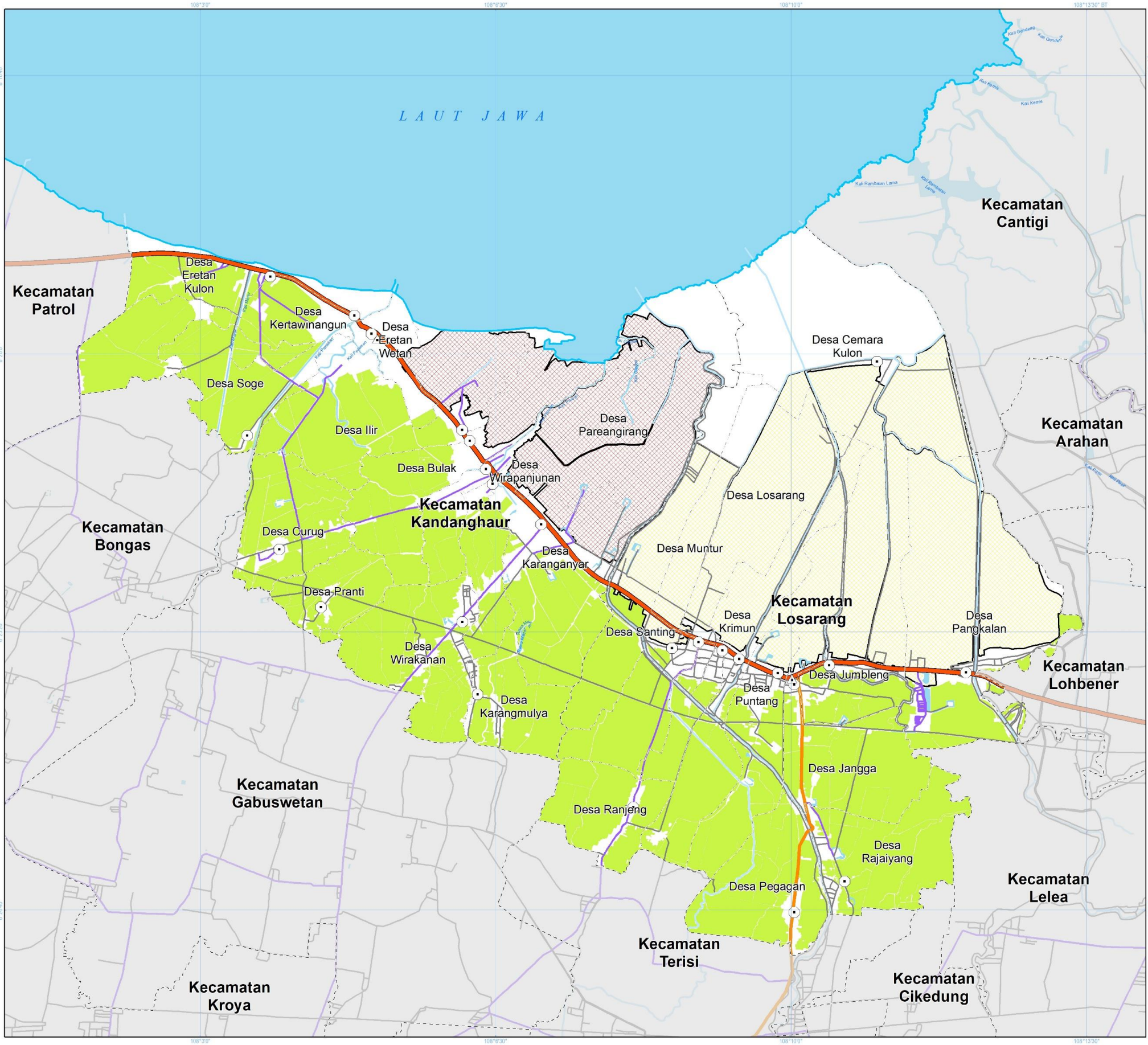
- KPI Kandanghaur
- KPI Losarang

Kawasan Permukiman

- Permukiman Eksisting

SUMBER DATA DAN RIWAYAT PETA:
 1. Peta Batas Administrasi dari Geoservice.BIG.go.id tahun 2022
 2. Peta Rupa Bumi Indonesia (RBI) Kabupaten Indramayu Skala 1:25.000 dari Badan Informasi Geospasial (BIG)
 3. Peraturan Daerah (PERDA) Provinsi Jawa Barat Nomor 9 Tahun 2022 tentang Rencana Tata Ruang Wilayah Provinsi Jawa Barat Tahun 2022-2042
 4. Draft Rencana Tata Ruang Wilayah Kabupaten Indramayu 2024-2044
 5. Pengolahan data tahun 2024

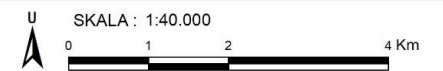
Catatan:
 Peta ini bukan referensi resmi mengenai garis-garis batas administrasi



PEMERINTAH KABUPATEN INDRAMAYU
 BADAN PERENCANAAN PEMBANGUNAN, PENELITIAN DAN PENGEMBANGAN DAERAH

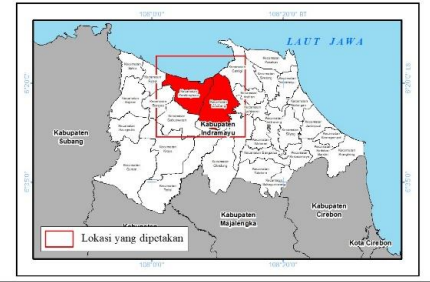
**PENYUSUNAN STUDI KELAYAKAN
 KAWASAN PERUNTUKAN INDUSTRI
 WILAYAH KECAMATAN LOSARANG DAN
 KECAMATAN KANDANGHAUR
 KABUPATEN INDRAMAYU**

**PETA KAWASAN LAHAN PERTANIAN
 PANGAN BERKELANJUTAN**



Proyeksi : Universal Transverse Mercator
 Sistem Grid : Grid Geografis dan Grid UTM Zona 49 S
 Datum Horizontal : Datum WGS 1984
 Datum Vertikal : Geoid EGM 2008

DIAGRAM LOKASI

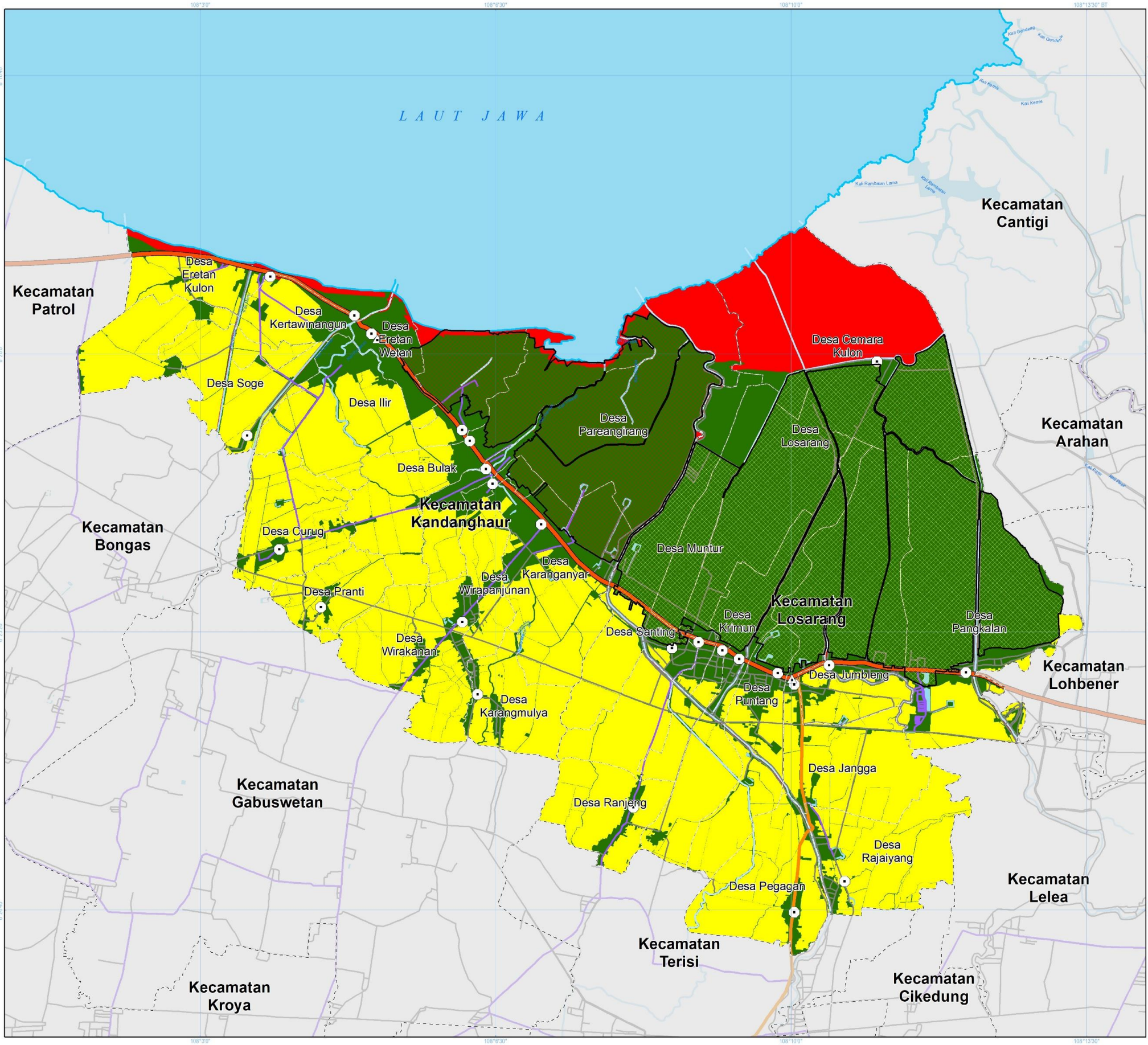


KETERANGAN :

- Ibukota Pemerintahan**
 - ▲ Ibukota Kecamatan
 - Ibukota Desa/Kelurahan
- Batas Administrasi**
 - - - Batas Kecamatan
 - Batas Desa/Kelurahan
- Perairan**
 - ~ Garis Pantai
 - ~ Sungai
 - Badan Air
- Jaringan Transportasi**
 - Jalan Arteri Primer
 - Jalan Kolektor Primer
 - Jalan Lokal
 - Jalan Lain
- Kawasan Peruntukan Industri (KPI)**
 - KPI Kandanghaur
 - KPI Losarang
- Kawasan Lahan Pertanian Pangan Berkelanjutan**
 - Kawasan Lahan Pertanian Pangan Berkelanjutan

- SUMBER DATA DAN RIWAYAT PETA:**
1. Peta Batas Administrasi dari Geoservice.BIG.go.id tahun 2022
 2. Peta Rupa Bumi Indonesia (RBI) Kabupaten Indramayu Skala 1:25.000 dari Badan Informasi Geospasial (BIG)
 3. Peraturan Daerah (PERDA) Provinsi Jawa Barat Nomor 9 Tahun 2022 tentang Rencana Tata Ruang Wilayah Provinsi Jawa Barat Tahun 2022-2042
 4. Draft Rencana Tata Ruang Wilayah Kabupaten Indramayu 2024-2044
 5. Pengolahan data tahun 2024


Catatan:
 Peta ini bukan referensi resmi mengenai garis-garis batas administrasi



PEMERINTAH KABUPATEN INDRAMAYU
 BADAN PERENCANAAN PEMBANGUNAN, PENELITIAN DAN PENGEMBANGAN DAERAH

**PENYUSUNAN STUDI KELAYAKAN
 KAWASAN PERUNTUKAN INDUSTRI
 WILAYAH KECAMATAN LOSARANG DAN
 KECAMATAN KANDANGHAUR
 KABUPATEN INDRAMAYU**

PETA DAYA DUKUNG LAHAN



Proyeksi : Universal Transverse Mercator
 Sistem Grid : Grid Geografis dan Grid UTM Zona 49 S
 Datum Horizontal : Datum WGS 1984
 Datum Vertikal : Geoid EGM 2008

DIAGRAM LOKASI



KETERANGAN :

- Ibukota Pemerintahan**
- ▲ Ibukota Kecamatan
 - Ibukota Desa/Kelurahan

- Batas Administrasi**
- - - Batas Kecamatan
 - Batas Desa/Kelurahan

- Perairan**
- ~ Garis Pantai
 - ~ Sungai
 - Badan Air

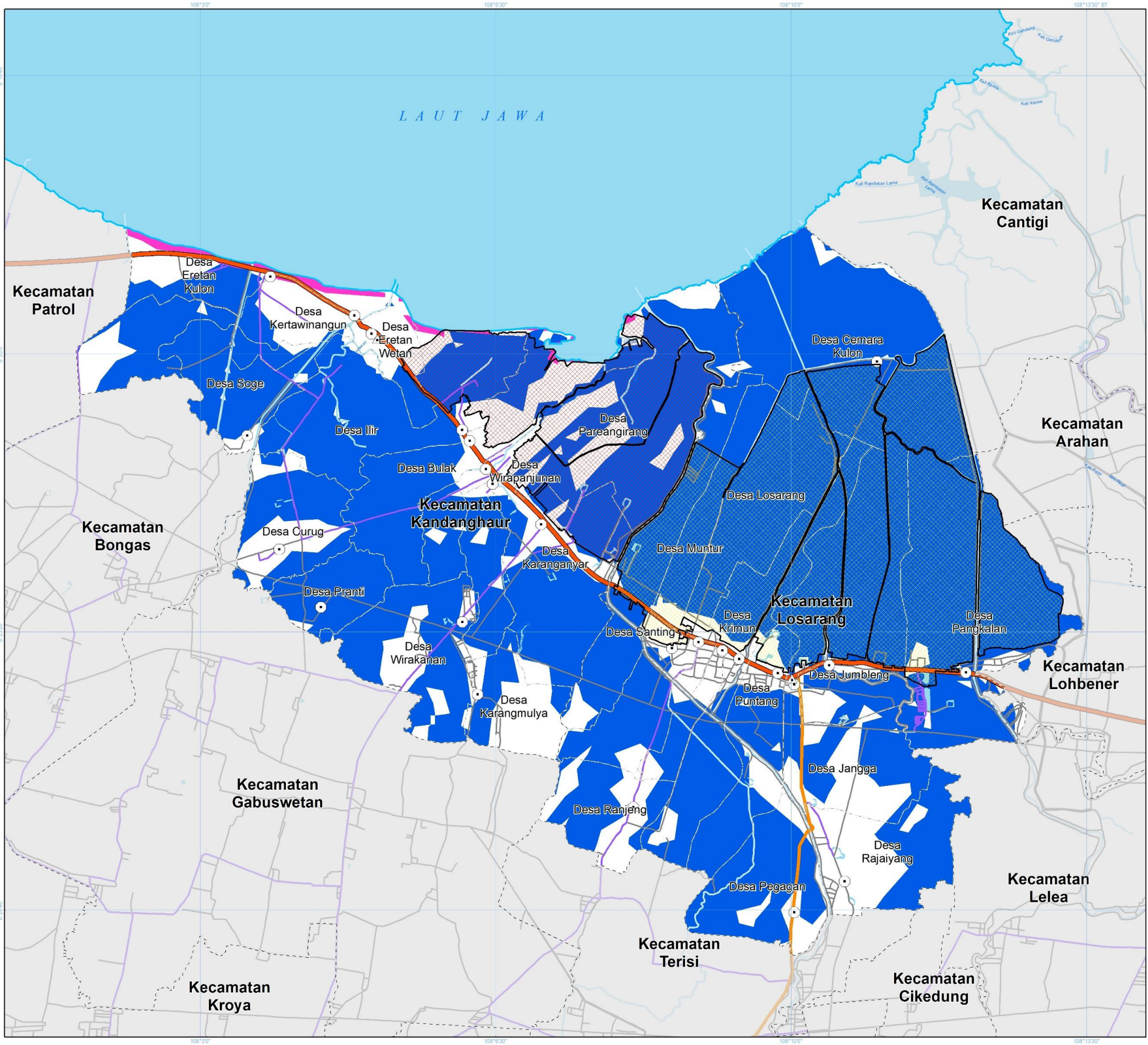
- Jaringan Transportasi**
- Jalan Arteri Primer
 - Jalan Kolektor Primer
 - Jalan Lokal
 - Jalan Lain

- Kawasan Peruntukan Industri (KPI)**
- KPI Kandanghaur
 - KPI Losarang

- Daya Dukung Lahan**
- Rendah
 - Sedang
 - Tinggi

- SUMBER DATA DAN RIWAYAT PETA:**
1. Peta Batas Administrasi dari Geoservice.BIG.go.id tahun 2022
 2. Peta Rupa Bumi Indonesia (RBI) Kabupaten Indramayu Skala 1:25.000 dari Badan Informasi Geospasial (BIG)
 3. Peraturan Daerah (PERDA) Provinsi Jawa Barat Nomor 9 Tahun 2022 tentang Rencana Tata Ruang Wilayah Provinsi Jawa Barat Tahun 2022-2042
 4. Draft Rencana Tata Ruang Wilayah Kabupaten Indramayu 2024-2044
 5. Pengolahan data tahun 2024

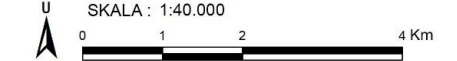
Catatan:
 Peta ini bukan referensi resmi mengenai garis-garis batas administrasi



PEMERINTAH KABUPATEN INDRAMAYU
 BADAN PERENCANAAN PEMBANGUNAN, PENELITIAN DAN PENGEMBANGAN DAERAH

**PENYUSUNAN STUDI KELAYAKAN
 KAWASAN PERUNTUKAN INDUSTRI
 WILAYAH KECAMATAN LOSARANG DAN
 KECAMATAN KANDANGHAUR
 KABUPATEN INDRAMAYU**

PETA KAWASAN RAWAN BENCANA



Proyeksi : Universal Transverse Mercator
 Sistem Grid : Grid Geografis dan Grid UTM Zona 49 S
 Datum Horizontal : Datum WGS 1984
 Datum Vertikal : Geoid EGM 2008

DIAGRAM LOKASI



KETERANGAN :

- Ibukota Pemerintahan**
 - ▲ Ibukota Kecamatan
 - Ibukota Desa/Kelurahan
- Batas Administrasi**
 - - - Batas Kecamatan
 - - - Batas Desa/Kelurahan
- Perairan**
 - ~ Garis Pantai
 - ~ Sungai
 - Badan Air
- Jaringan Transportasi**
 - Jalan Arteri Primer
 - Jalan Kolektor Primer
 - Jalan Lokal
 - Jalan Lain
- Kawasan Peruntukan Industri (KPI)**
 - ▨ KPI Kandanghaur
 - ▨ KPI Losarang
- Kawasan Rawan Bencana**
 - Rawan Bencana Banjir Tingkat Sedang
 - Rawan Bencana Gelombang Ekstrem dan Abrasi Tingkat Sedang

SUMBER DATA DAN RIWAYAT PETA:
 1. Peta Batas Administrasi dari Geoservice.BIG.go.id tahun 2022
 2. Peta Rupa Bumi Indonesia (RBI) Kabupaten Indramayu Skala 1:25.000 dari Badan Informasi Geospasial (BIG)
 3. Peraturan Daerah (PERDA) Provinsi Jawa Barat Nomor 9 Tahun 2022 tentang Rencana Tata Ruang Wilayah Provinsi Jawa Barat Tahun 2022-2042
 4. Draft Rencana Tata Ruang Wilayah Kabupaten Indramayu 2024-2044
 5. Pengolahan data tahun 2024

Catatan:
 Peta ini bukan referensi resmi mengenai garis-garis batas administrasi