




PEMERINTAH KABUPATEN INDRAMAYU
BADAN PERENCANAAN PEMBANGUNAN, PENELITIAN DAN PENGEMBANGAN DAERAH



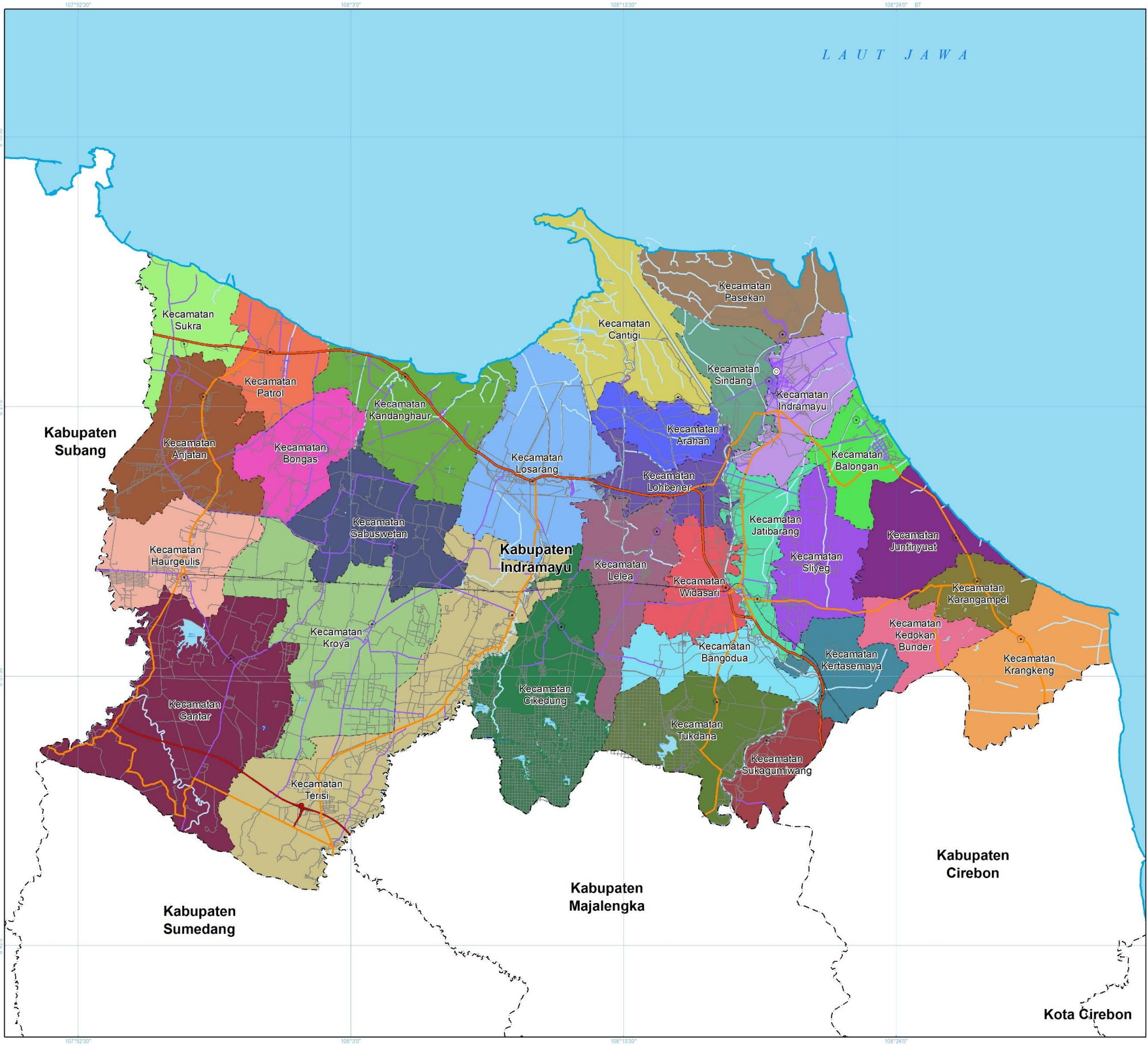
ALBUM PETA

**PENYUSUNAN STUDI KELAYAKAN
KAWASAN PERUNTUKAN INDUSTRI
WILAYAH KECAMATAN TERISI DAN
KECAMATAN GANTAR
KABUPATEN INDRAMAYU**



DAFTAR GAMBAR

	HALAMAN		HALAMAN
PETA BATAS ADMINISTRASI	1	PETA JARINGAN TELEKOMUNIKASI	15
PETA BATAS ADMINISTRASI KECAMATAN KANDANGHAUR	2	PETA JARINGAN SUMBER DAYA AIR	16
PETA BATAS ADMINISTRASI KECAMATAN LOSARANG	3	PETA JARINGAN PERSAMPAHAN DAN LIMBAH	17
PETA ORIENTASI WILAYAH STUDI	4	PETA JARINGAN EVAKUASI BENCANA	18
PETA ORIENTASI WILAYAH STUDI KECAMATAN KANDANGHAUR	5	PETA KAWASAN PERUNTUKAN INDUSTRI	19
PETA ORIENTASI WILAYAH STUDI KECAMATAN LOSARANG	6	PETA KAWASAN PERUNTUKAN INDUSTRI KECAMATAN KANDANGHAUR	20
PETA TATA GUNA LAHAN	7	PETA KAWASAN PERUNTUKAN INDUSTRI KECAMATAN LOSARANG	21
PETA JENIS TANAH	8	PETA RENCANA POLA RUANG	22
PETA KEPADATAN PENDUDUK	9	PETA TOPOGRAFI	23
PETA HIDROLOGI	10	PETA KAWASAN PERMUKIMAN EKSISTING	24
PETA STRUKTUR RUANG	11	PETA KAWASAN LAHAN PERTANIAN PANGAN BERKELANJUTAN	25
PETA PUSAT KEGIATAN	12	PETA DAYA DUKUNG LAHAN	26
PETA JARINGAN TRANSPORTASI	13	PETA KAWASAN RAWAN BENCANA	27
PETA JARINGAN ENERGI	14		



PEMERINTAH KABUPATEN INDRAMAYU
 BADAN PERENCANAAN PEMBANGUNAN, PENELITIAN DAN PENGEMBANGAN DAERAH

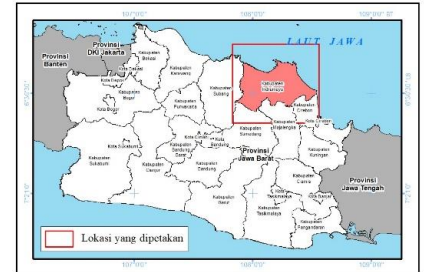
**PENYUSUNAN STUDI KELAYAKAN
 KAWASAN PERUNTUKAN INDUSTRI
 WILAYAH KECAMATAN TERISI DAN KECAMATAN GANTAR
 KABUPATEN INDRAMAYU**

PETA BATAS ADMINISTRASI



Proyeksi : Universal Transverse Mercator
 Sistem Grid : Grid Geografis dan Grid UTM Zona 49 S
 Datum Horizontal : Datum WGS 1984
 Datum Vertikal : Geoid EGM 2008

DIAGRAM LOKASI

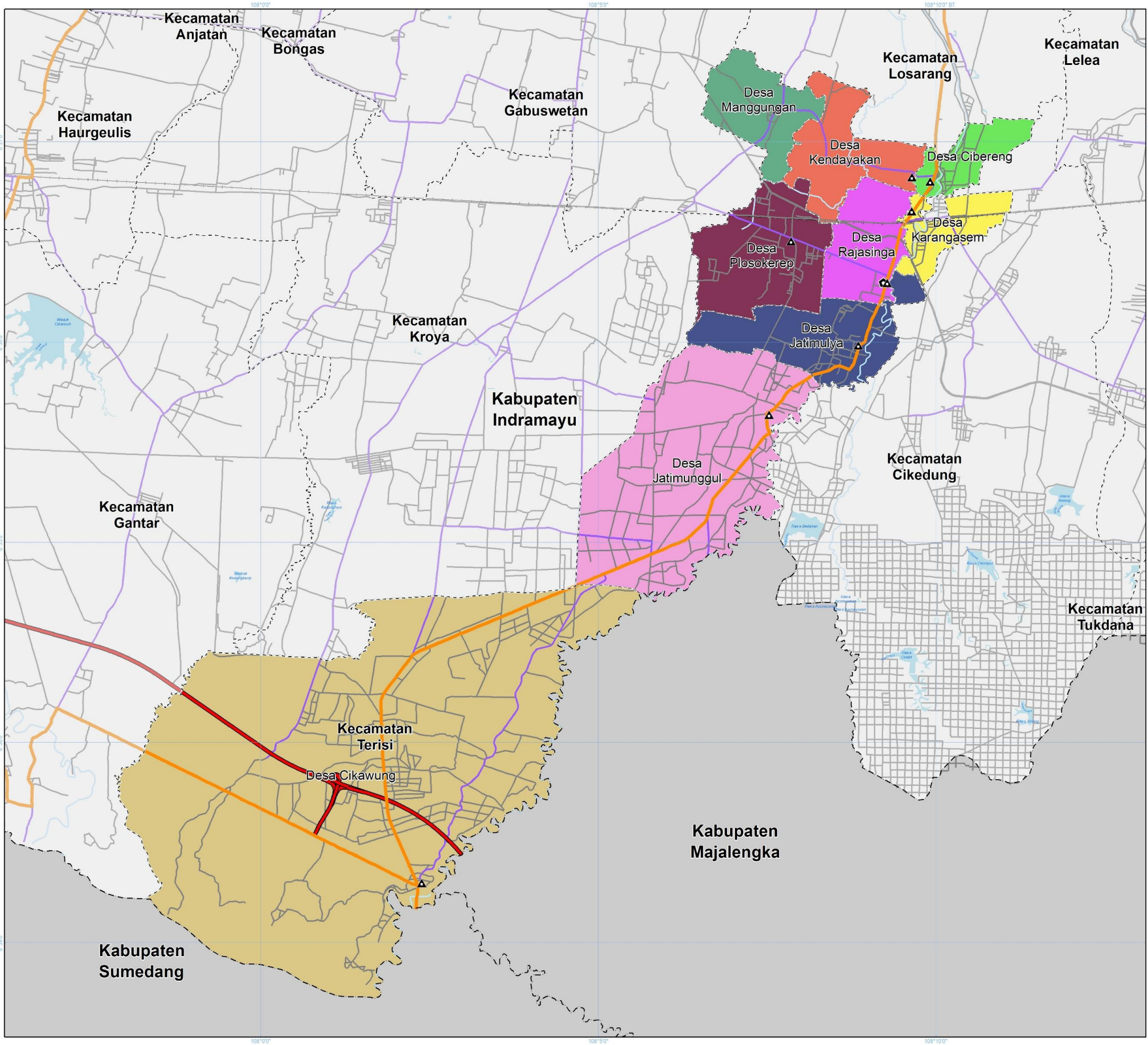


KETERANGAN :

- | | |
|-------------------------------|----------------------------|
| Ibukota Pemerintahan | Batas Administrasi |
| ⊙ Ibukota Kabupaten | - - - Batas Kabupaten/Kota |
| ⊙ Ibukota Kecamatan | - - - Batas Kecamatan |
| Jaringan Transportasi | Perairan |
| — Jalan Tol | ~ Garis Pantai |
| — Jalan Arteri Primer | ~ Sungai |
| — Jalan Kolektor Primer | ~ Badan Air |
| — Jalan Lokal | |
| — Jalan Lain | |
| — Jaringan Jalur Kereta Api | |
| Administrasi Kecamatan | |
| ■ Kecamatan Anjatan | ■ Kecamatan Kertasemaya |
| ■ Kecamatan Arahan | ■ Kecamatan Krangkeng |
| ■ Kecamatan Balongan | ■ Kecamatan Kroya |
| ■ Kecamatan Bangodua | ■ Kecamatan Lelea |
| ■ Kecamatan Bongas | ■ Kecamatan Lohbener |
| ■ Kecamatan Cantigi | ■ Kecamatan Losarang |
| ■ Kecamatan Cikedung | ■ Kecamatan Pasekan |
| ■ Kecamatan Gabuswetan | ■ Kecamatan Patrol |
| ■ Kecamatan Gantar | ■ Kecamatan Sindang |
| ■ Kecamatan Haurgeulis | ■ Kecamatan Sliyeg |
| ■ Kecamatan Indramayu | ■ Kecamatan Sukagumiwang |
| ■ Kecamatan Jatibarang | ■ Kecamatan Sukra |
| ■ Kecamatan Juntinyuat | ■ Kecamatan Terisi |
| ■ Kecamatan Kandanghaur | ■ Kecamatan Tukdana |
| ■ Kecamatan Karangampel | ■ Kecamatan Widasari |
| ■ Kecamatan Kedokan Bunder | |

SUMBER DATA DAN RIWAYAT PETA:
 1. Peta Batas Administrasi dari Geoservice.BIG.go.id tahun 2022
 2. Peta Rupa Bumi Indonesia (RBI) Kabupaten Indramayu Skala 1:25.000 dari Badan Informasi Geospasial (BIG)
 3. Peraturan Daerah (PERDA) Provinsi Jawa Barat Nomor 9 Tahun 2022 tentang Rencana Tata Ruang Wilayah Provinsi Jawa Barat Tahun 2022-2042
 4. Pengolahan data tahun 2024

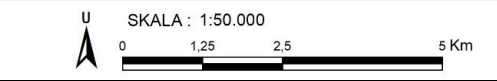
Catatan:
 Peta ini bukan referensi resmi mengenai garis-garis batas administrasi



PEMERINTAH KABUPATEN INDRAMAYU
 BADAN PERENCANAAN PEMBANGUNAN, PENELITIAN DAN PENGEMBANGAN DAERAH

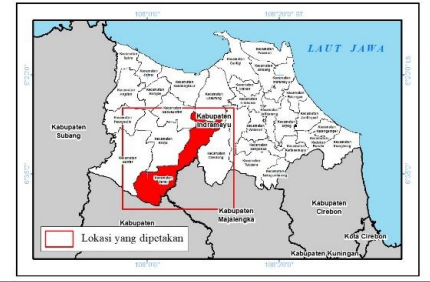
**PENYUSUNAN STUDI KELAYAKAN
 KAWASAN PERUNTUKAN INDUSTRI
 WILAYAH KECAMATAN TERISI DAN KECAMATAN GANTAR
 KABUPATEN INDRAMAYU**

**PETA BATAS ADMINISTRASI
 KECAMATAN TERISI**



Proyeksi : Universal Transverse Mercator
 Sistem Grid : Grid Geografis dan Grid UTM Zona 49 S
 Datum Horizontal : Datum WGS 1984
 Datum Vertikal : Geoid EGM 2008

DIAGRAM LOKASI



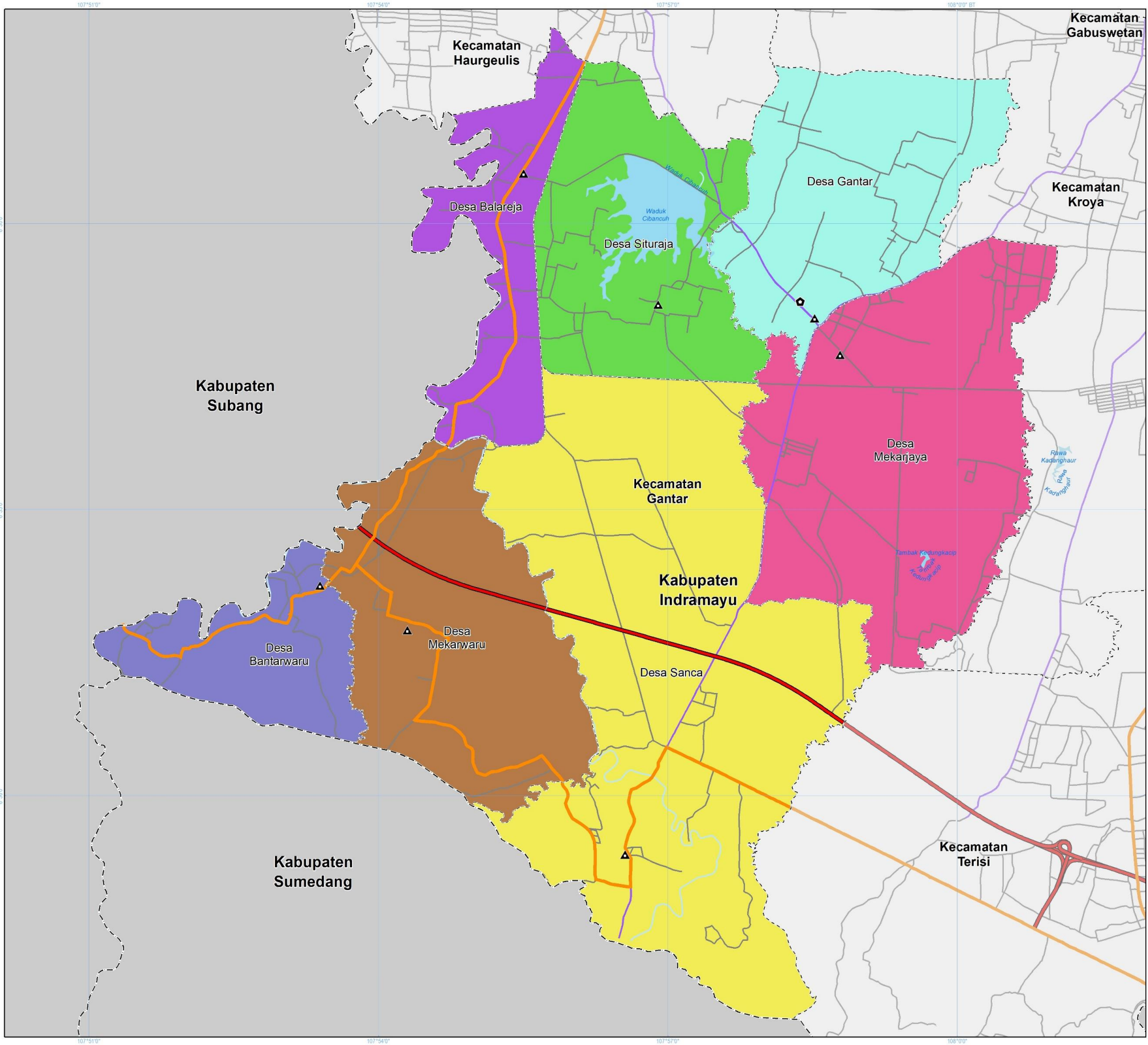
KETERANGAN :

- Ibukota Pemerintahan**
- ◻ Ibukota Kecamatan
 - ▲ Ibukota Desa/Kelurahan
- Batas Administrasi**
- Batas Kabupaten/Kota
 - - - Batas Kecamatan
 - · - · - Batas Desa/Kelurahan
- Perairan**
- ~ Sungai
 - Badan Air
- Jaringan Transportasi**
- Jalan Tol
 - Jalan Kolektor Primer
 - Jalan Lokal
 - Jalan Lain
 - Jaringan Jalur Kereta Api
- Administrasi Desa**
- Desa Cibereng
 - Desa Cikawung
 - Desa Jatimulya
 - Desa Jatimunggul
 - Desa Karangasem
 - Desa Kedayakan
 - Desa Manggungan
 - Desa Plosokerep
 - Desa Rajasinga

SUMBER DATA DAN RIWAYAT PETA:

1. Peta Batas Administrasi dari Geoservice.BIG.go.id tahun 2022
2. Peta Rupa Bumi Indonesia (RBI) Kabupaten Indramayu Skala 1:25.000 dari Badan Informasi Geospasial (BIG)
3. Peraturan Daerah (PERDA) Provinsi Jawa Barat Nomor 9 Tahun 2022 tentang Rencana Tata Ruang Wilayah Provinsi Jawa Barat Tahun 2022-2042
4. Draft Rencana Tata Ruang Wilayah Kabupaten Indramayu 2024-2044
5. Pengolahan data tahun 2024

Catatan:
 Peta ini bukan referensi resmi mengenai garis-garis batas administrasi



PEMERINTAH KABUPATEN INDRAMAYU
 BADAN PERENCANAAN PEMBANGUNAN, PENELITIAN DAN PENGEMBANGAN DAERAH

**PENYUSUNAN STUDI KELAYAKAN
 KAWASAN PERUNTUKAN INDUSTRI
 WILAYAH KECAMATAN TERISI DAN KECAMATAN GANTAR
 KABUPATEN INDRAMAYU**

**PETA BATAS ADMINISTRASI
 KECAMATAN GANTAR**

U SKALA : 1:35.000
 0 0,75 1,5 3 Km

Proyeksi : Universal Transverse Mercator
 Sistem Grid : Grid Geografis dan Grid UTM Zona 49 S
 Datum Horizontal : Datum WGS 1984
 Datum Vertikal : Geoid EGM 2008

DIAGRAM LOKASI



KETERANGAN :

Ibukota Pemerintahan
 ◻ Ibukota Kecamatan
 ▲ Ibukota Desa/Kelurahan

Batas Administrasi
 - - - Batas Kabupaten/Kota
 - - - Batas Kecamatan
 - - - Batas Desa/Kelurahan

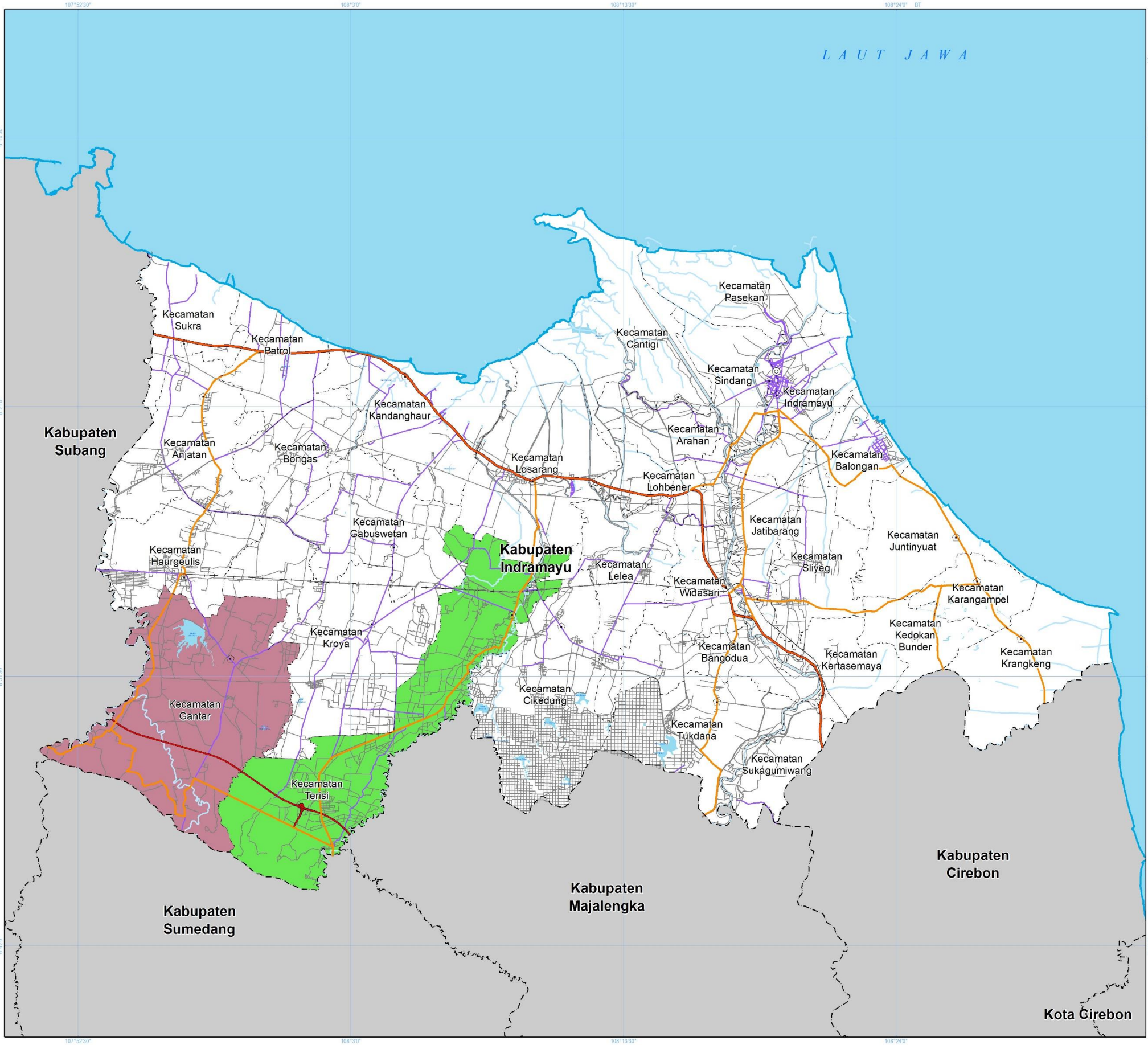
Perairan
 ~~~~~ Sungai  
 ■ Badan Air

**Jaringan Transportasi**  
 ■ Jalan Tol  
 ■ Jalan Kolektor Primer  
 ■ Jalan Lokal  
 ■ Jalan Lain

**Administrasi Desa**  
 ■ Desa Balareja  
 ■ Desa Bantarwaru  
 ■ Desa Gantar  
 ■ Desa Mekarjaya  
 ■ Desa Mekarwaru  
 ■ Desa Sanca  
 ■ Desa Situraja

**SUMBER DATA DAN RIWAYAT PETA:**  
 1. Peta Batas Administrasi dari Geoservice.BIG.go.id tahun 2022  
 2. Peta Rupa Bumi Indonesia (RBI) Kabupaten Indramayu Skala 1:25.000 dari Badan Informasi Geospasial (BIG)  
 3. Peraturan Daerah (PERDA) Provinsi Jawa Barat Nomor 9 Tahun 2022 tentang Rencana Tata Ruang Wilayah Provinsi Jawa Barat Tahun 2022-2042  
 4. Draft Rencana Tata Ruang Wilayah Kabupaten Indramayu 2024-2044  
 5. Pengolahan data tahun 2024

Catatan:  
 Peta ini bukan referensi resmi mengenai garis-garis batas administrasi



**PEMERINTAH KABUPATEN INDRAMAYU**  
 BADAN PERENCANAAN PEMBANGUNAN, PENELITIAN DAN PENGEMBANGAN DAERAH

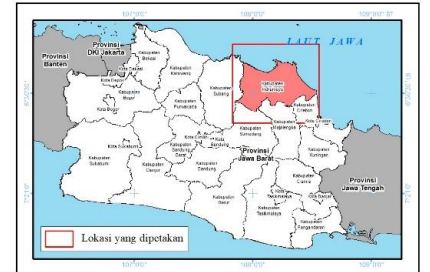
**PENYUSUNAN STUDI KELAYAKAN  
 KAWASAN PERUNTUKAN INDUSTRI  
 WILAYAH KECAMATAN TERISI DAN KECAMATAN GANTAR  
 KABUPATEN INDRAMAYU**

**PETA ORIENTASI WILAYAH STUDI**



Proyeksi : Universal Transverse Mercator  
 Sistem Grid : Grid Geografis dan Grid UTM Zona 49 S  
 Datum Horizontal : Datum WGS 1984  
 Datum Vertikal : Geoid EGM 2008

**DIAGRAM LOKASI**

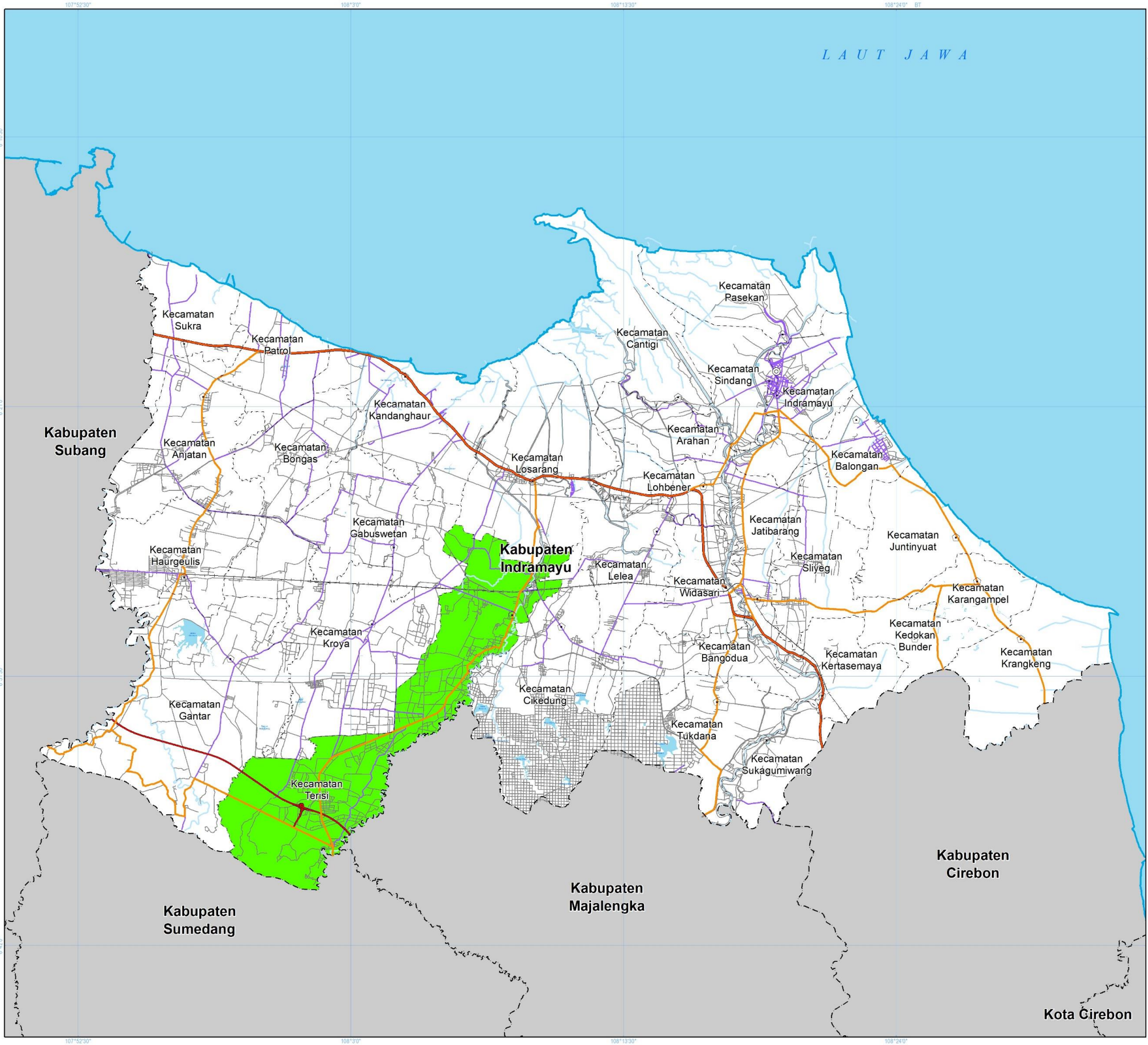


**KETERANGAN :**

- |                                |                 |
|--------------------------------|-----------------|
| <b>Ibukota Pemerintahan</b>    | <b>Perairan</b> |
| ⊙ Ibukota Kabupaten            | ~ Garis Pantai  |
| ⊙ Ibukota Kecamatan            | ~ Sungai        |
| <b>Batas Administrasi</b>      | ~ Badan Air     |
| - - - Batas Kabupaten/Kota     |                 |
| - - - Batas Kecamatan          |                 |
| <b>Jaringan Transportasi</b>   |                 |
| — Jalan Tol                    |                 |
| — Jalan Arteri Primer          |                 |
| — Jalan Kolektor Primer        |                 |
| — Jalan Lokal                  |                 |
| — Jalan Lain                   |                 |
| — Jaringan Jalur Kereta Api    |                 |
| <b>Orientasi Wilayah Studi</b> |                 |
| ■ Kecamatan Gantar             |                 |
| ■ Kecamatan Terisi             |                 |

**SUMBER DATA DAN RIWAYAT PETA:**  
 1. Peta Batas Administrasi dari Geoservice.BIG.go.id tahun 2022  
 2. Peta Rupa Bumi Indonesia (RBI) Kabupaten Indramayu Skala 1:25.000 dari Badan Informasi Geospasial (BIG)  
 3. Peraturan Daerah (PERDA) Provinsi Jawa Barat Nomor 9 Tahun 2022 tentang Rencana Tata Ruang Wilayah Provinsi Jawa Barat Tahun 2022-2042  
 4. Pengolahan data tahun 2024

Catatan:  
 Peta ini bukan referensi resmi mengenai garis-garis batas administrasi



**PEMERINTAH KABUPATEN INDRAMAYU**  
 BADAN PERENCANAAN PEMBANGUNAN, PENELITIAN DAN PENGEMBANGAN DAERAH

**PENYUSUNAN STUDI KELAYAKAN  
 KAWASAN PERUNTUKAN INDUSTRI  
 WILAYAH KECAMATAN TERISI DAN KECAMATAN GANTAR  
 KABUPATEN INDRAMAYU**

**PETA ORIENTASI WILAYAH STUDI  
 KECAMATAN TERISI**



Proyeksi : Universal Transverse Mercator  
 Sistem Grid : Grid Geografis dan Grid UTM Zona 49 S  
 Datum Horizontal : Datum WGS 1984  
 Datum Vertikal : Geoid EGM 2008

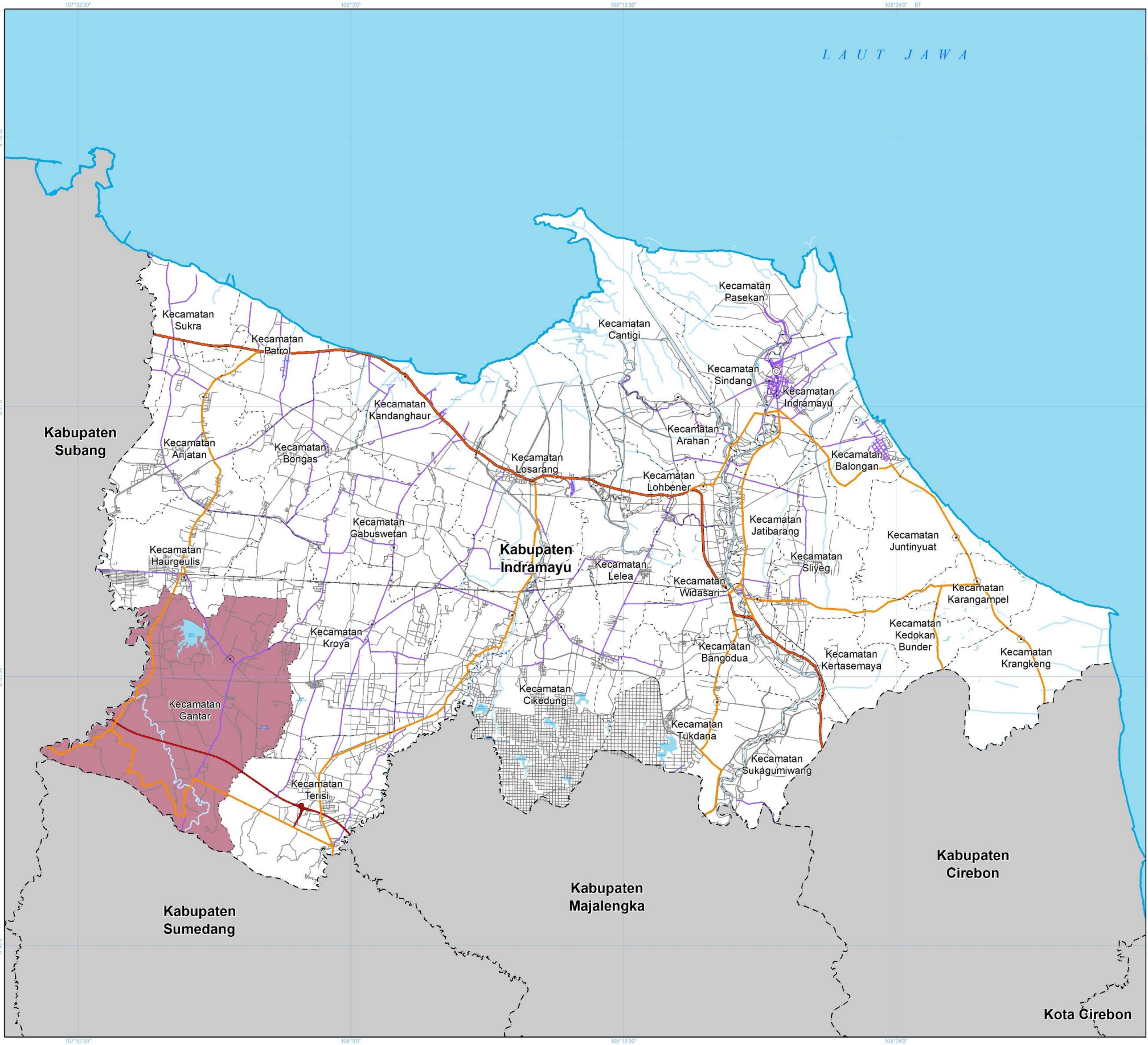
**DIAGRAM LOKASI**



- KETERANGAN :**
- Ibukota Pemerintahan**
    - ⊙ Ibukota Kabupaten
    - ⊙ Ibukota Kecamatan
  - Batas Administrasi**
    - - - Batas Kabupaten/Kota
    - - - Batas Kecamatan
  - Jaringan Transportasi**
    - Jalan Tol
    - Jalan Arteri Primer
    - Jalan Kolektor Primer
    - Jalan Lokal
    - Jalan Lain
    - Jaringan Jalur Kereta Api
  - Orientasi Wilayah Studi**
    - Kecamatan Terisi
  - Perairan**
    - ~ Garis Pantai
    - ~ Sungai
    - Badan Air

**SUMBER DATA DAN RIWAYAT PETA:**  
 1. Peta Batas Administrasi dari Geoservice.BIG.go.id tahun 2022  
 2. Peta Rupa Bumi Indonesia (RBI) Kabupaten Indramayu Skala 1:25.000 dari Badan Informasi Geospasial (BIG)  
 3. Peraturan Daerah (PERDA) Provinsi Jawa Barat Nomor 9 Tahun 2022 tentang Rencana Tata Ruang Wilayah Provinsi Jawa Barat Tahun 2022-2042  
 4. Pengolahan data tahun 2024

Catatan:  
 Peta ini bukan referensi resmi mengenai garis-garis batas administrasi



**PEMERINTAH KABUPATEN INDRAMAYU**  
 BADAN PERENCANAAN PEMBANGUNAN, PENELITIAN DAN PENGEMBANGAN DAERAH

**PENYUSUNAN STUDI KELAYAKAN  
 KAWASAN PERUNTUKAN INDUSTRI  
 WILAYAH KECAMATAN TERISI DAN KECAMATAN GANTAR  
 KABUPATEN INDRAMAYU**

**PETA ORIENTASI WILAYAH STUDI  
 KECAMATAN GANTAR**

U  
 SKALA : 1:130.000  
 0 3,5 7 14 Km

Proyeksi : Universal Transverse Mercator  
 Sistem Grid : Grid Geografis dan Grid UTM Zona 49 S  
 Datum Horizontal : Datum WGS 1984  
 Datum Vertikal : Geoid EGM 2008

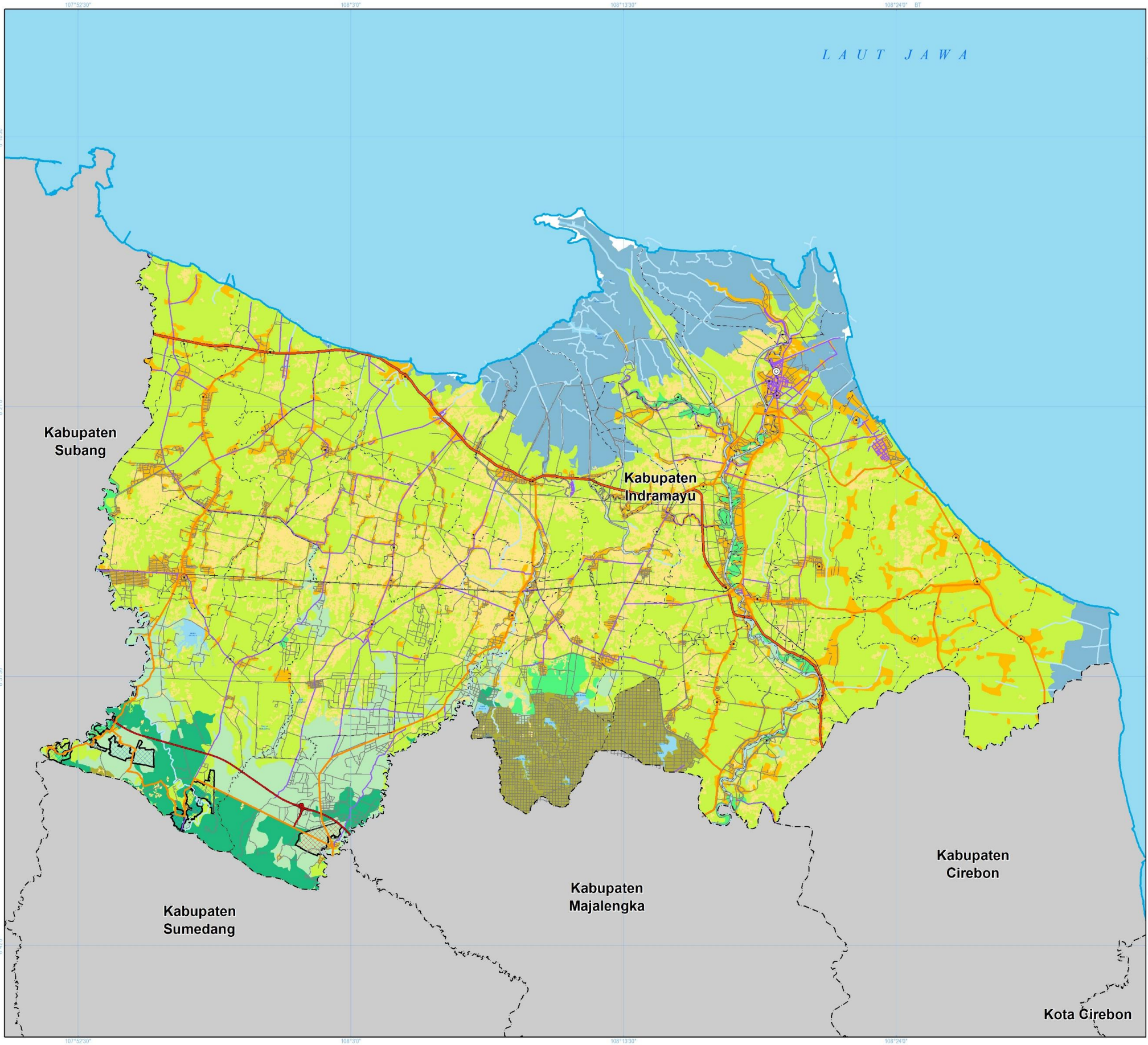
**DIAGRAM LOKASI**



- KETERANGAN :**
- Ibukota Pemerintahan**
    - ⊙ Ibukota Kabupaten
    - ⊙ Ibukota Kecamatan
  - Batas Administrasi**
    - - - Batas Kabupaten/Kota
    - - - Batas Kecamatan
  - Jaringan Transportasi**
    - Jalan Tol
    - Jalan Arteri Primer
    - Jalan Kolektor Primer
    - Jalan Lokal
    - Jalan Lain
    - Jaringan Jalur Kereta Api
  - Orientasi Wilayah Studi**
    - Kecamatan Gantar
  - Perairan**
    - ~ Garis Pantai
    - ~ Sungai
    - Badan Air

**SUMBER DATA DAN RIWAYAT PETA:**  
 1. Peta Batas Administrasi dari Geoservice.BIG.go.id tahun 2022  
 2. Peta Rupa Bumi Indonesia (RBI) Kabupaten Indramayu Skala 1:25.000 dari Badan Informasi Geospasial (BIG)  
 3. Peraturan Daerah (PERDA) Provinsi Jawa Barat Nomor 9 Tahun 2022 tentang Rencana Tata Ruang Wilayah Provinsi Jawa Barat Tahun 2022-2042  
 4. Pengolahan data tahun 2024

Catatan:  
 Peta ini bukan referensi resmi mengenai garis-garis batas administrasi



**PEMERINTAH KABUPATEN INDRAMAYU**  
 BADAN PERENCANAAN PEMBANGUNAN, PENELITIAN DAN PENGEMBANGAN DAERAH

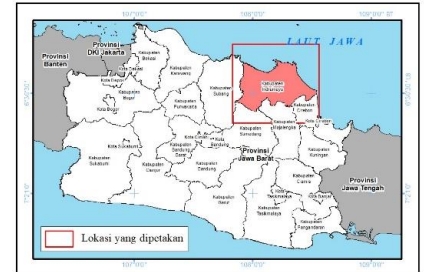
**PENYUSUNAN STUDI KELAYAKAN  
 KAWASAN PERUNTUKAN INDUSTRI  
 WILAYAH KECAMATAN TERISI DAN KECAMATAN GANTAR  
 KABUPATEN INDRAMAYU**

**PETA TATA GUNA LAHAN**



Proyeksi : Universal Transverse Mercator  
 Sistem Grid : Grid Geografis dan Grid UTM Zona 49 S  
 Datum Horizontal : Datum WGS 1984  
 Datum Vertikal : Geoid EGM 2008

**DIAGRAM LOKASI**

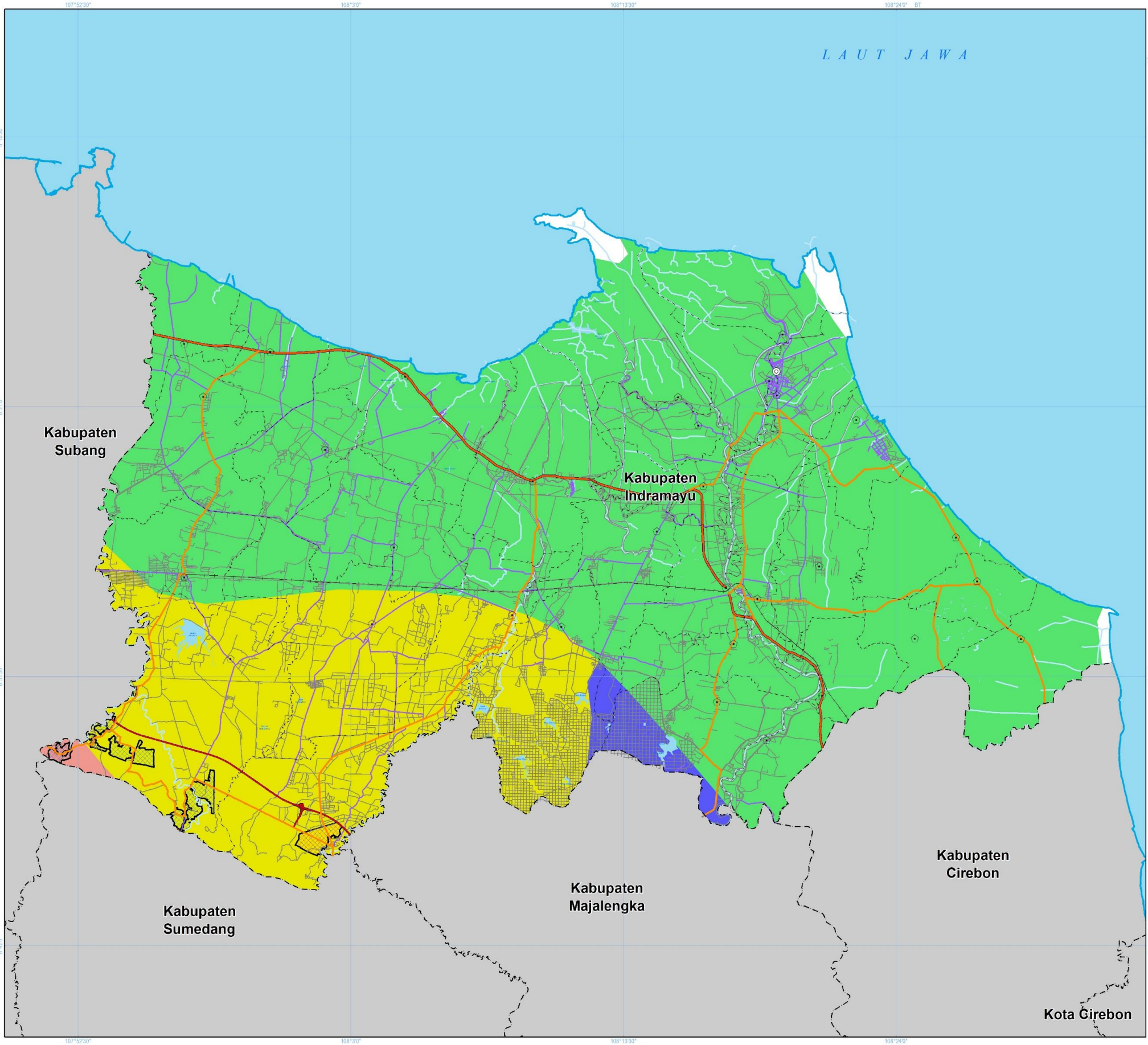


**KETERANGAN :**

- |                                          |                                 |
|------------------------------------------|---------------------------------|
| <b>Ibukota Pemerintahan</b>              | <b>Perairan</b>                 |
| ⊙ Ibukota Kabupaten                      | ~ Garis Pantai                  |
| ⊙ Ibukota Kecamatan                      | ~ Sungai                        |
| <b>Batas Administrasi</b>                | ~ Badan Air                     |
| - - - Batas Kabupaten/Kota               |                                 |
| - - - Batas Kecamatan                    |                                 |
| <b>Jaringan Transportasi</b>             |                                 |
| — Jalan Tol                              |                                 |
| — Jalan Arteri Primer                    |                                 |
| — Jalan Kolektor Primer                  |                                 |
| — Jalan Lokal                            |                                 |
| — Jalan Lain                             |                                 |
| — Jaringan Jalur Kereta Api              |                                 |
| <b>Kawasan Peruntukan Industri (KPI)</b> |                                 |
| ▨ KPI Terisi                             |                                 |
| ▨ KPI Gantar                             |                                 |
| <b>Tata Guna Lahan</b>                   |                                 |
| ~ Badan Air                              | ~ Perkebunan                    |
| ~ Belukar                                | ~ Pertanian Lahan Kering        |
| ~ Hutan Lahan Kering Sekunder            | ~ Pertanian Lahan Kering Campur |
| ~ Hutan Mangrove Sekunder                | ~ Sawah                         |
| ~ Hutan Tanaman                          | ~ Tambak                        |
| ~ Pemukiman                              | ~ Tanah Terbuka                 |

**SUMBER DATA DAN RIWAYAT PETA:**  
 1. Peta Batas Administrasi dari Geoservice.BIG.go.id tahun 2022  
 2. Peta Rupa Bumi Indonesia (RBI) Kabupaten Indramayu Skala 1:25.000 dari Badan Informasi Geospasial (BIG)  
 3. Peraturan Daerah (PERDA) Provinsi Jawa Barat Nomor 9 Tahun 2022 tentang Rencana Tata Ruang Wilayah Provinsi Jawa Barat 2022-2042  
 4. Draft Rencana Tata Ruang Wilayah Kabupaten Indramayu 2024-2044  
 5. Pengolahan data tahun 2024

Catatan:  
 Peta ini bukan referensi resmi mengenai garis-garis batas administrasi



**PEMERINTAH KABUPATEN INDRAMAYU**  
 BADAN PERENCANAAN PEMBANGUNAN, PENELITIAN DAN PENGEMBANGAN DAERAH

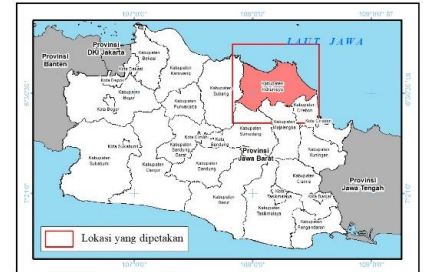
**PENYUSUNAN STUDI KELAYAKAN  
 KAWASAN PERUNTUKAN INDUSTRI  
 WILAYAH KECAMATAN TERISI DAN KECAMATAN GANTAR  
 KABUPATEN INDRAMAYU**

**PETA JENIS TANAH**



Proyeksi : Universal Transverse Mercator  
 Sistem Grid : Grid Geografis dan Grid UTM Zona 49 S  
 Datum Horizontal : Datum WGS 1984  
 Datum Vertikal : Geoid EGM 2008

**DIAGRAM LOKASI**

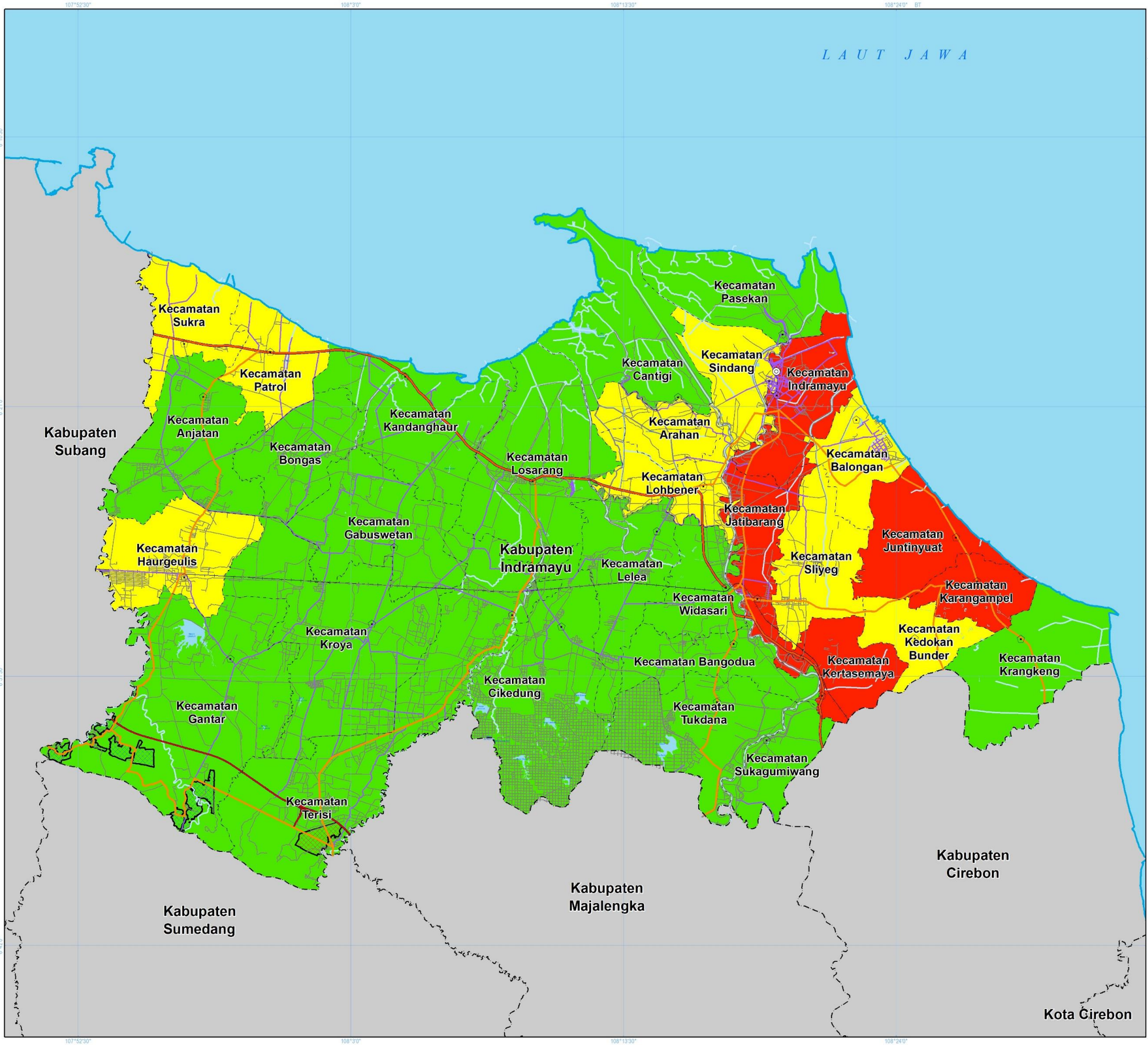


**KETERANGAN :**

- |                                          |                 |
|------------------------------------------|-----------------|
| <b>Ibukota Pemerintahan</b>              | <b>Perairan</b> |
| ⊙ Ibukota Kabupaten                      | ~ Garis Pantai  |
| ⊙ Ibukota Kecamatan                      | ~ Sungai        |
| <b>Batas Administrasi</b>                | ~ Badan Air     |
| - - - Batas Kabupaten/Kota               |                 |
| - - - Batas Kecamatan                    |                 |
| <b>Jaringan Transportasi</b>             |                 |
| — Jalan Tol                              |                 |
| — Jalan Arteri Primer                    |                 |
| — Jalan Kolektor Primer                  |                 |
| — Jalan Lokal                            |                 |
| — Jalan Lain                             |                 |
| — Jaringan Jalur Kereta Api              |                 |
| <b>Kawasan Peruntukan Industri (KPI)</b> |                 |
| ▨ KPI Terisi                             |                 |
| ▨ KPI Gantar                             |                 |
| <b>Jenis Tanah</b>                       |                 |
| ■ Chromic Vertisols                      |                 |
| ■ Dystric Fluvisols                      |                 |
| ■ Gleyic Cambisols                       |                 |
| ■ Orthic Acrisols                        |                 |

**SUMBER DATA DAN RIWAYAT PETA:**  
 1. Peta Batas Administrasi dari Geoservice.BIG.go.id tahun 2022  
 2. Peta Rupa Bumi Indonesia (RBI) Kabupaten Indramayu Skala 1:25.000 dari Badan Informasi Geospasial (BIG)  
 3. Peraturan Daerah (PERDA) Provinsi Jawa Barat Nomor 9 Tahun 2022 tentang Rencana Tata Ruang Wilayah Provinsi Jawa Barat Tahun 2022-2042  
 4. Draft Rencana Tata Ruang Wilayah Kabupaten Indramayu 2024-2044  
 5. Pengolahan data tahun 2024


Catatan:  
 Peta ini bukan referensi resmi mengenai garis-garis batas administrasi



**PEMERINTAH KABUPATEN INDRAMAYU**  
 BADAN PERENCANAAN PEMBANGUNAN, PENELITIAN DAN PENGEMBANGAN DAERAH

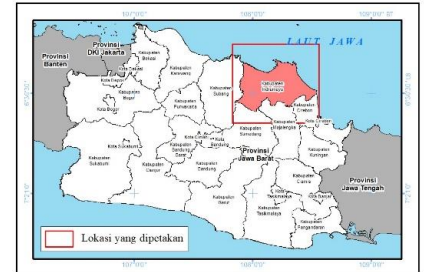
**PENYUSUNAN STUDI KELAYAKAN  
 KAWASAN PERUNTUKAN INDUSTRI  
 WILAYAH KECAMATAN TERISI DAN KECAMATAN GANTAR  
 KABUPATEN INDRAMAYU**

**PETA KEPADATAN PENDUDUK**



Proyeksi : Universal Transverse Mercator  
 Sistem Grid : Grid Geografis dan Grid UTM Zona 49 S  
 Datum Horizontal : Datum WGS 1984  
 Datum Vertikal : Geoid EGM 2008

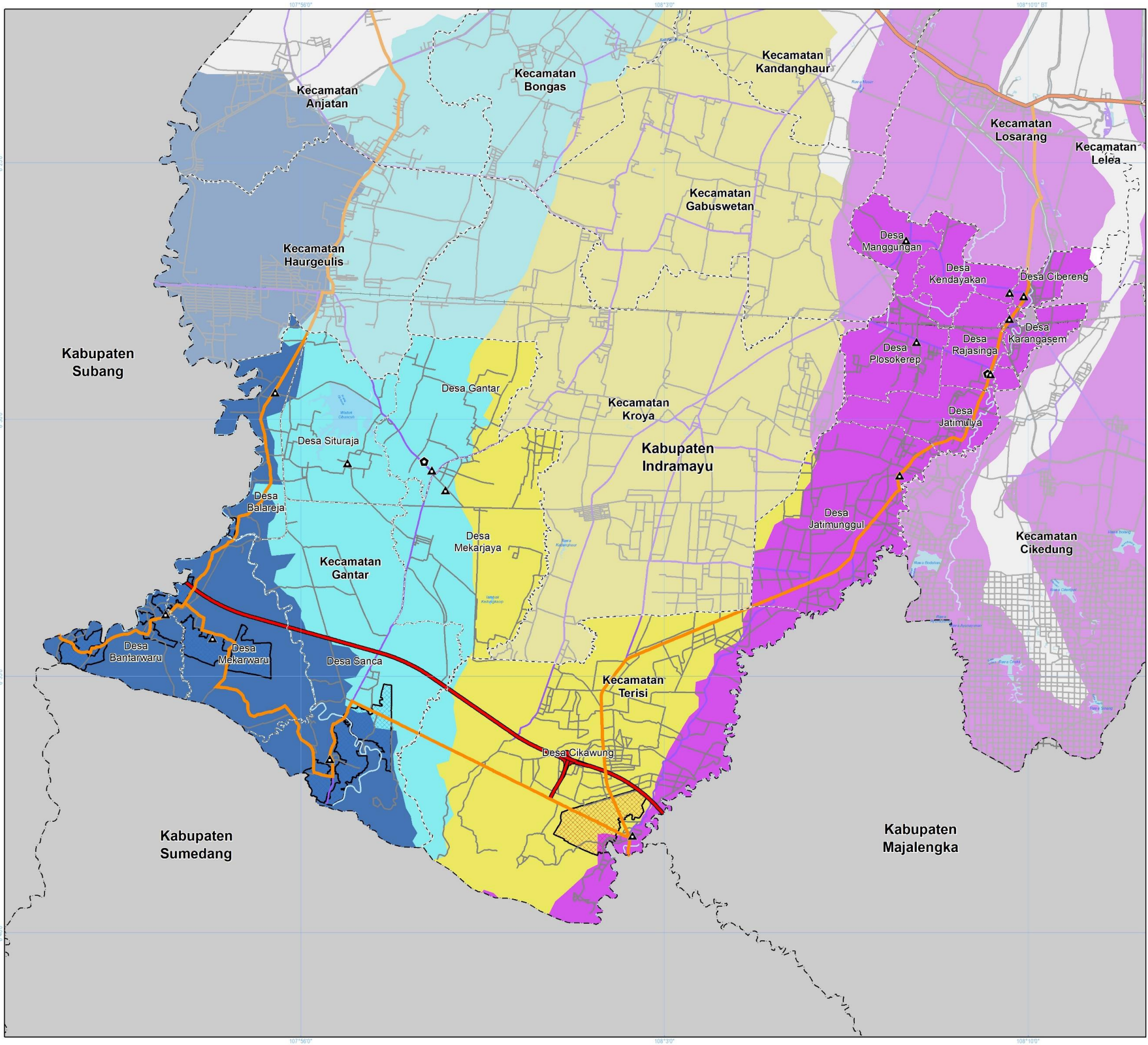
**DIAGRAM LOKASI**



- KETERANGAN :**
- Ibukota Pemerintahan**
    - ⊙ Ibukota Kabupaten
    - ⊙ Ibukota Kecamatan
  - Batas Administrasi**
    - - - Batas Kabupaten/Kota
    - - - Batas Kecamatan
  - Jaringan Transportasi**
    - Jalan Tol
    - Jalan Arteri Primer
    - Jalan Kolektor Primer
    - Jalan Lokal
    - Jalan Lain
    - Jaringan Jalur Kereta Api
  - Kawasan Peruntukan Industri (KPI)**
    - ▨ KPI Terisi
    - ▨ KPI Gantar
  - Perairan**
    - ~ Garis Pantai
    - ~ Sungai
    - Badan Air
  - Kepadatan Penduduk**
    - Rendah (348-1015 Jiwa/Km<sup>2</sup>)
    - Sedang (1016-1683 Jiwa/Km<sup>2</sup>)
    - Tinggi (1684-2351 Jiwa/Km<sup>2</sup>)

**SUMBER DATA DAN RIWAYAT PETA:**  
 1. Peta Batas Administrasi dari Geoservice.BIG.go.id tahun 2022  
 2. Peta Rupa Bumi Indonesia (RBI) Kabupaten Indramayu Skala 1:25.000 dari Badan Informasi Geospasial (BIG)  
 3. Peraturan Daerah (PERDA) Provinsi Jawa Barat Nomor 9 Tahun 2022 tentang Rencana Tata Ruang Wilayah Provinsi Jawa Barat Tahun 2022-2042  
 4. Draft Rencana Tata Ruang Wilayah Kabupaten Indramayu 2024-2044  
 5. Pengolahan data tahun 2024


Catatan:  
 Peta ini bukan referensi resmi mengenai garis-garis batas administrasi



**PEMERINTAH KABUPATEN INDRAMAYU**  
 BADAN PERENCANAAN PEMBANGUNAN, PENELITIAN DAN PENGEMBANGAN DAERAH

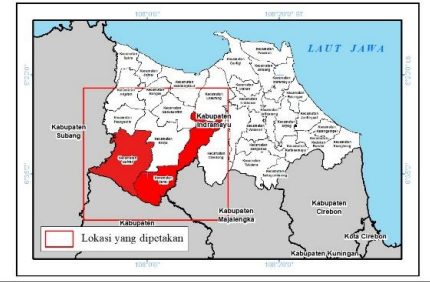
**PENYUSUNAN STUDI KELAYAKAN  
 KAWASAN PERUNTUKAN INDUSTRI  
 WILAYAH KECAMATAN TERISI DAN KECAMATAN GANTAR  
 KABUPATEN INDRAMAYU**

**PETA HIDROLOGI**



Proyeksi : Universal Transverse Mercator  
 Sistem Grid : Grid Geografis dan Grid UTM Zona 49 S  
 Datum Horizontal : Datum WGS 1984  
 Datum Vertikal : Geoid EGM 2008

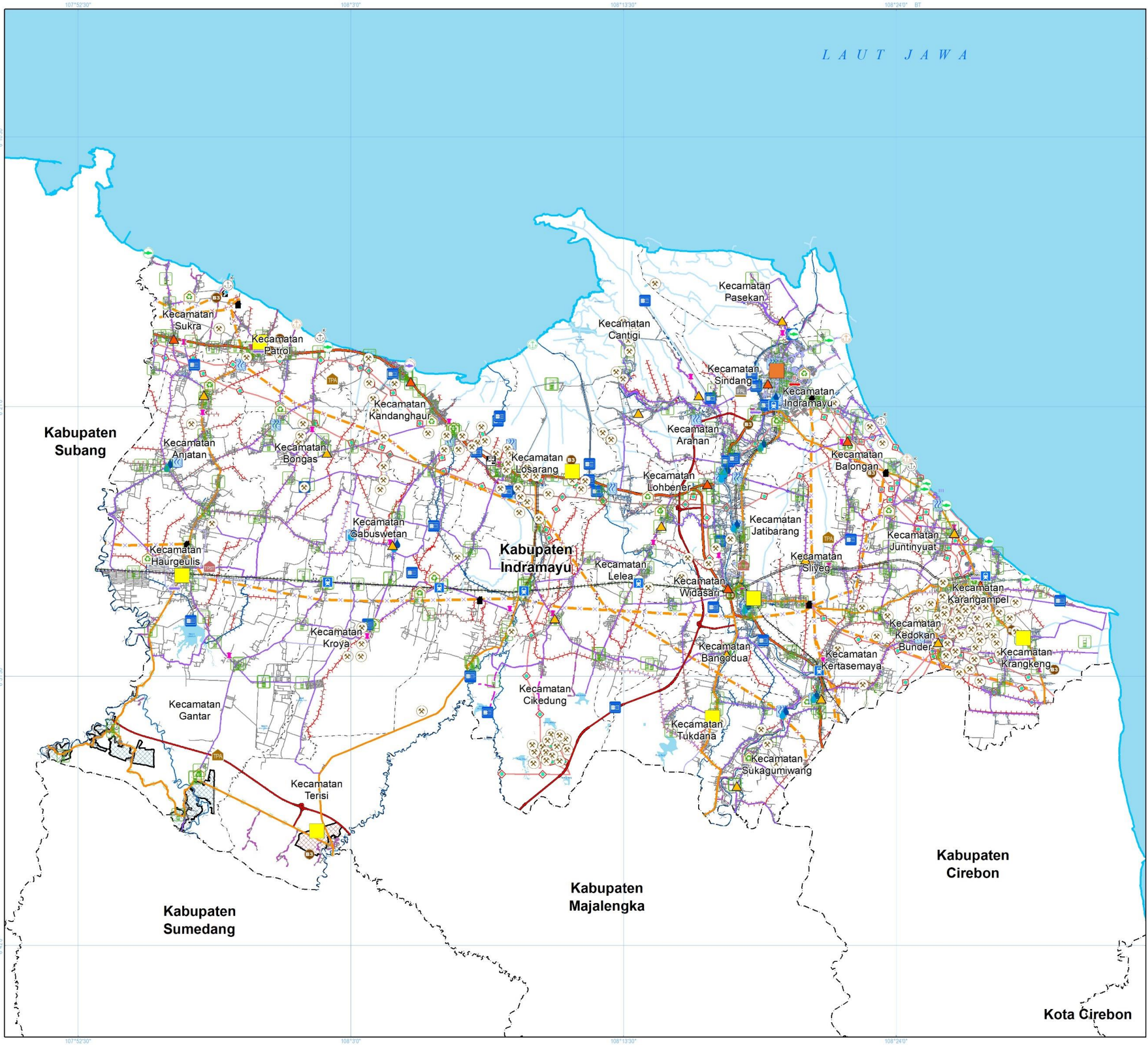
**DIAGRAM LOKASI**



- KETERANGAN :**
- |                                          |                              |
|------------------------------------------|------------------------------|
| <b>Ibukota Pemerintahan</b>              | <b>Jaringan Transportasi</b> |
| ◻ Ibukota Kecamatan                      | — Jalan Tol                  |
| ▲ Ibukota Desa/Kelurahan                 | — Jalan Arteri Primer        |
| <b>Batas Administrasi</b>                | — Jalan Kolektor Primer      |
| --- Batas Kabupaten/Kota                 | — Jalan Lokal                |
| --- Batas Kecamatan                      | — Jalan Lain                 |
| --- Batas Desa/Kelurahan                 | — Jaringan Jalur Kereta Api  |
| <b>Perairan</b>                          |                              |
| — Sungai                                 |                              |
| — Badan Air                              |                              |
| <b>Kawasan Peruntukan Industri (KPI)</b> |                              |
| ◻ KPI Terisi                             |                              |
| ◻ KPI Gantar                             |                              |
| <b>Daerah Aliran Sungai (DAS)</b>        |                              |
| — DAS Cilang                             |                              |
| — DAS Cipanas                            |                              |
| — DAS Cipunagara                         |                              |
| — DAS Kali Sewo                          |                              |
| — Das Cilangan                           |                              |

**SUMBER DATA DAN RIWAYAT PETA:**  
 1. Peta Batas Administrasi dari Geoservice.BIG.go.id tahun 2022  
 2. Peta Rupa Bumi Indonesia (RBI) Kabupaten Indramayu Skala 1:25.000 dari Badan Informasi Geospasial (BIG)  
 3. Peraturan Daerah (PERDA) Provinsi Jawa Barat Nomor 9 Tahun 2022 tentang Rencana Tata Ruang Wilayah Provinsi Jawa Barat Tahun 2022-2042  
 4. Draft Rencana Tata Ruang Wilayah Kabupaten Indramayu 2024-2044  
 5. Pengolahan data tahun 2024


Catatan:  
 Peta ini bukan referensi resmi mengenai garis-garis batas administrasi



**PEMERINTAH KABUPATEN INDRAMAYU**  
 BADAN PERENCANAAN PEMBANGUNAN, PENELITIAN DAN PENGEMBANGAN DAERAH

**PENYUSUNAN STUDI KELAYAKAN KAWASAN PERUNTUKAN INDUSTRI WILAYAH KECAMATAN TERISI DAN KECAMATAN GANTAR KABUPATEN INDRAMAYU**

**PETA STRUKTUR RUANG**



Proyeksi : Universal Transverse Mercator  
 Sistem Grid : Grid Geografis dan Grid UTM Zona 49 S  
 Datum Horizontal : Datum WGS 1984  
 Datum Vertikal : Geoid EGM 2008

**DIAGRAM LOKASI**

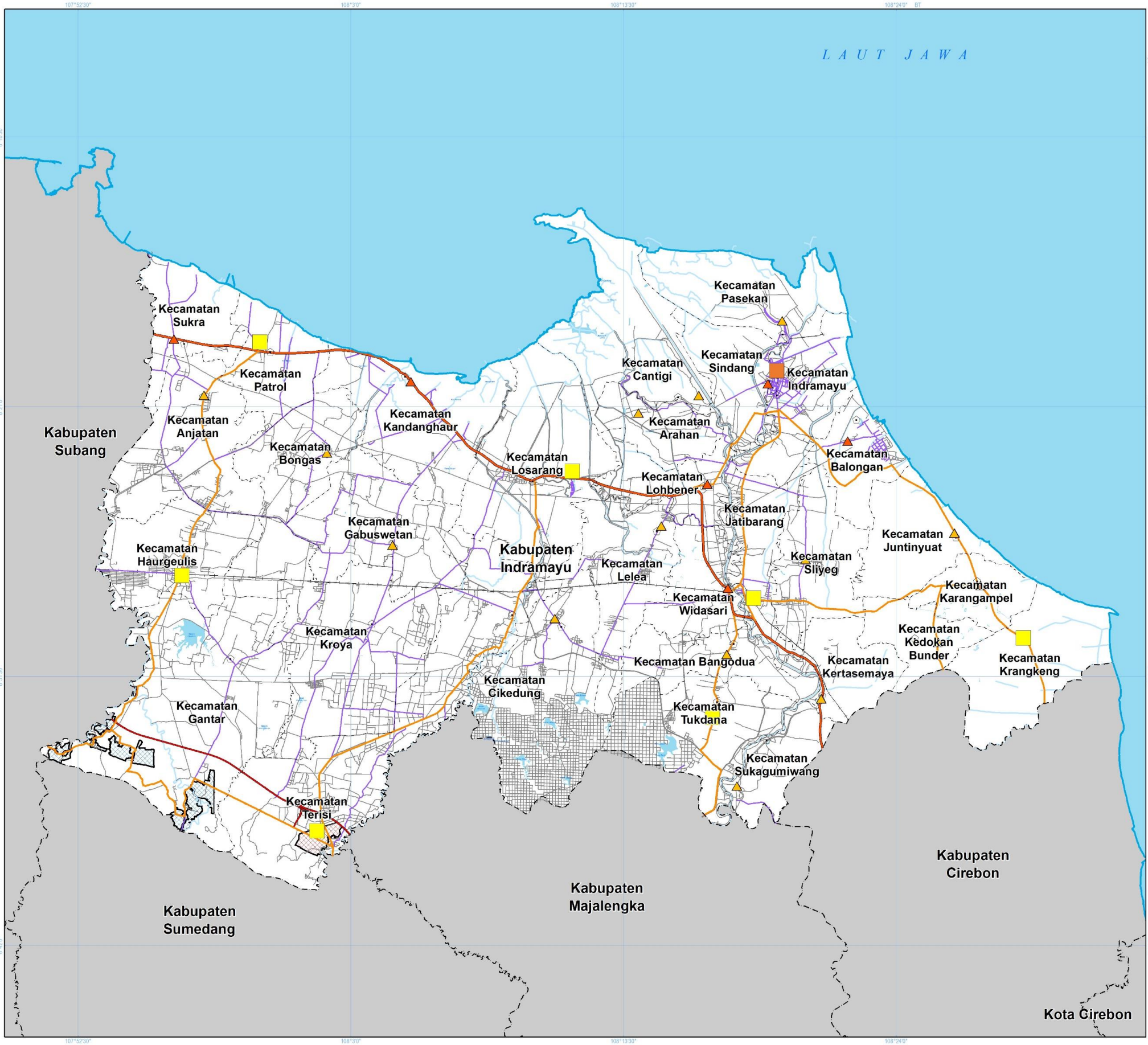


**KETERANGAN :**

| Ibukota Pemerintahan                   | Batas Administrasi                                           | Perairan                              | Kawasan Peruntukan Industri |
|----------------------------------------|--------------------------------------------------------------|---------------------------------------|-----------------------------|
| ● Ibukota Kabupaten                    | - - - Batas Kabupaten/Kota                                   | — Garis Pantai                        | ■ KPI Terisi                |
| ▲ Ibukota Kecamatan                    | - - - Batas Kecamatan                                        | — Sungai                              | ■ KPI Gantar                |
|                                        |                                                              | — Badan Air                           |                             |
| <b>Rencana Struktur Ruang</b>          | <b>Sistem Jaringan Sumber Daya Air</b>                       | <b>Sistem Jaringan Telekomunikasi</b> |                             |
| ■ Pusat Kegiatan Wilayah (PKW)         | ■ Bangunan Sumber Daya Air                                   | ■ Jaringan Bergerak Seluler           |                             |
| ■ Pusat Kegiatan Lokal (PKL)           | — Jaringan Irigasi Primer                                    | — Jaringan Telap                      |                             |
| ▲ Pusat Pelayanan Kawasan              | — Jaringan Irigasi Sekunder                                  |                                       |                             |
| ▲ Pusat Pelayanan Lingkungan           | — Jaringan Pengendalian Banjir                               |                                       |                             |
|                                        | <b>Sistem Jaringan Energi</b>                                |                                       |                             |
|                                        | ■ Gardu Listrik                                              |                                       |                             |
|                                        | ⊗ Infrastruktur Minyak dan Gas Bumi                          |                                       |                             |
| <b>Sistem Jaringan Transportasi</b>    | ⚡ Pembangkit Listrik Tenaga Uap (PLTU)                       |                                       |                             |
| ■ Jembatan Timbang                     | — Jaringan yang Menyalurkan Minyak dan Gas Bumi              |                                       |                             |
| ■ Pangkalan Pendaratan Ikan            | — Saluran Udara Tegangan Ekstra Tinggi (SUTET)               |                                       |                             |
| ■ Pelabuhan Pengumpan Lokal            | — Saluran Udara Tegangan Tinggi (SUTT)                       |                                       |                             |
| ■ Pelabuhan Pengumpan Regional         | <b>Sistem Jaringan Prasarana Lainnya</b>                     |                                       |                             |
| ■ Pelabuhan Penyeberangan Kelas III    | ■ Infrastruktur Sistem Pengelolaan Air Limbah Domestik       |                                       |                             |
| ■ Pelabuhan Perikanan Pantai           | ■ Sistem Pengelolaan Limbah Bahan Berbahaya dan Beracun (B3) |                                       |                             |
| ■ Stasiun Penumpang                    | ■ Tempat Evakuasi Bencana                                    |                                       |                             |
| ■ Terminal Khusus                      | ■ Tempat Pemrosesan Akhir (TPA)                              |                                       |                             |
| ■ Terminal Penumpang Tipe B            | ■ Tempat Pengelolaan Sampah Reuse, Reduce, Recycle (TP3R)    |                                       |                             |
| ■ Terminal Penumpang Tipe C            | ■ Tempat Pengolahan Sampah Terpadu (TPST)                    |                                       |                             |
| — Jalan Tol                            | ■ Unit Air Baku                                              |                                       |                             |
| — Jalan Arteri Primer                  | ■ Unit Produksi                                              |                                       |                             |
| — Jalan Kolektor Primer                | — Jalur Evakuasi Bencana                                     |                                       |                             |
| — Jalan Lokal Primer                   | — Jaringan Air Baku                                          |                                       |                             |
| — Jalan Lokal Sekunder                 | — Unit Distribusi                                            |                                       |                             |
| — Jalan Lingkungan Primer              | — Jaringan Drainase Primer                                   |                                       |                             |
| — Jaringan Jalur Kereta Api Antar kota | — Jaringan Drainase Sekunder                                 |                                       |                             |
| — Jaringan Jalur Kereta Api Perkotaan  |                                                              |                                       |                             |

**SUMBER DATA DAN RIWAYAT PETA:**  
 1. Peta Batas Administrasi dari Geoservice.BIG.go.id tahun 2022  
 2. Peta Rupa Bumi Indonesia (RBI) Kabupaten Indramayu Skala 1:25.000 dari Badan Informasi Geospasial (BIG)  
 3. Peraturan Daerah (PERDA) Provinsi Jawa Barat Nomor 9 Tahun 2022 tentang Rencana Tata Ruang Wilayah Provinsi Jawa Barat Tahun 2022-2042  
 4. Draft Rencana Tata Ruang Wilayah Kabupaten Indramayu 2024-2044  
 5. Pengolahan data tahun 2024

Catatan:  
 Peta ini bukan referensi resmi mengenai garis-garis batas administrasi



**PEMERINTAH KABUPATEN INDRAMAYU**  
 BADAN PERENCANAAN PEMBANGUNAN, PENELITIAN DAN PENGEMBANGAN DAERAH

**PENYUSUNAN STUDI KELAYAKAN  
 KAWASAN PERUNTUKAN INDUSTRI  
 WILAYAH KECAMATAN TERISI DAN KECAMATAN GANTAR  
 KABUPATEN INDRAMAYU**

**PETA PUSAT KEGIATAN**



Proyeksi : Universal Transverse Mercator  
 Sistem Grid : Grid Geografis dan Grid UTM Zona 49 S  
 Datum Horizontal : Datum WGS 1984  
 Datum Vertikal : Geoid EGM 2008

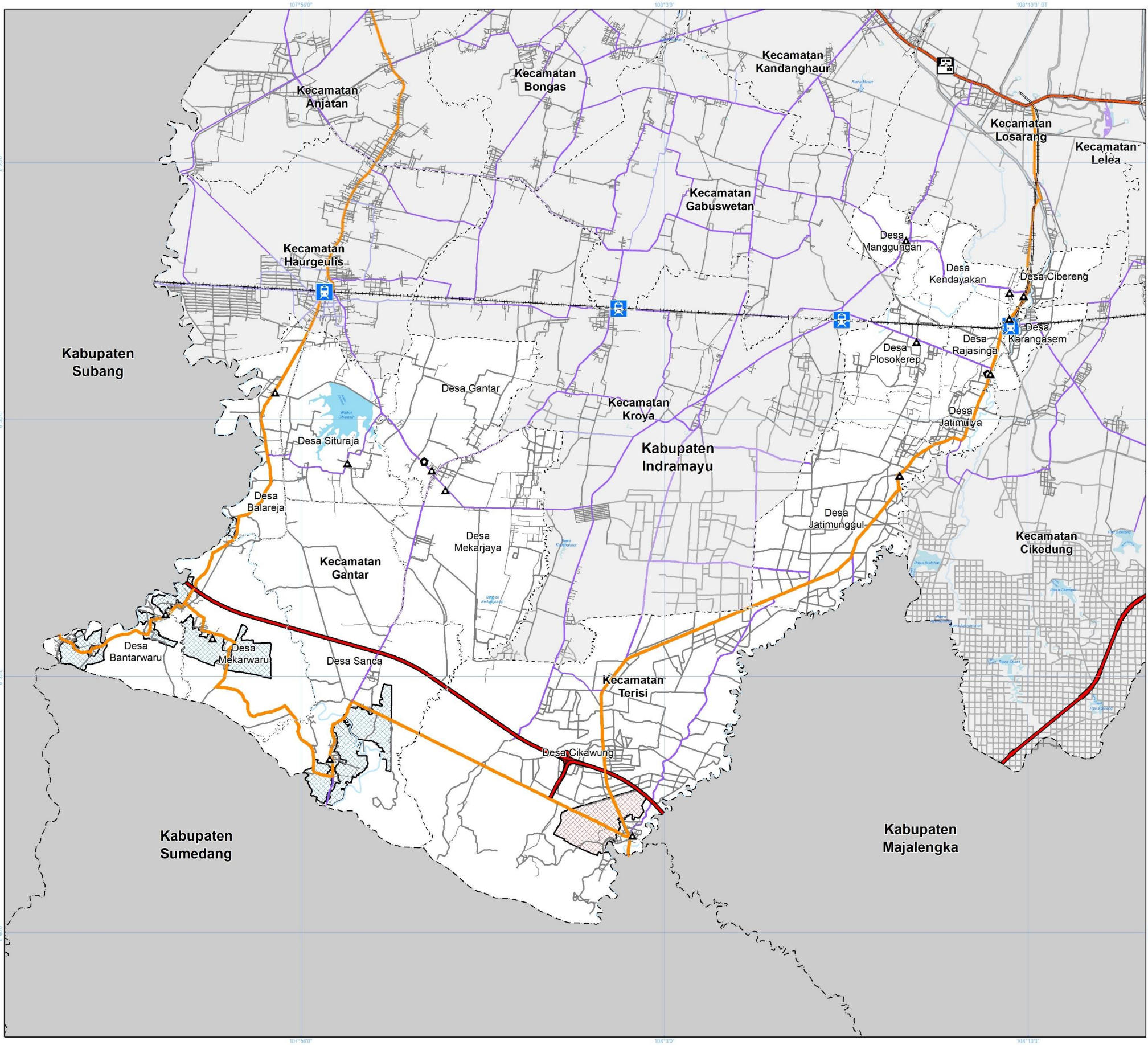
**DIAGRAM LOKASI**



- KETERANGAN :**
- Ibukota Pemerintahan**
    - ⊙ Ibukota Kabupaten
    - ⊙ Ibukota Kecamatan
  - Batas Administrasi**
    - - - Batas Kabupaten/Kota
    - - - Batas Kecamatan
  - Jaringan Transportasi**
    - Jalan Tol
    - Jalan Arteri Primer
    - Jalan Kolektor Primer
    - Jalan Lokal
    - Jalan Lain
    - Jaringan Jalur Kereta Api
  - Kawasan Peruntukan Industri (KPI)**
    - ▨ KPI Terisi
    - ▨ KPI Gantar
  - Pusat Kegiatan**
    - Pusat Kegiatan Wilayah (PKW)
    - Pusat Kegiatan Lokal (PKL)
    - ▲ Pusat Pelayanan Kawasan
    - ▲ Pusat Pelayanan Lingkungan
  - Perairan**
    - ~ Garis Pantai
    - ~ Sungai
    - Badan Air

**SUMBER DATA DAN RIWAYAT PETA:**  
 1. Peta Batas Administrasi dari Geoservice.BIG.go.id tahun 2022  
 2. Peta Rupa Bumi Indonesia (RBI) Kabupaten Indramayu Skala 1:25.000 dari Badan Informasi Geospasial (BIG)  
 3. Peraturan Daerah (PERDA) Provinsi Jawa Barat Nomor 9 Tahun 2022 tentang Rencana Tata Ruang Wilayah Provinsi Jawa Barat Tahun 2022-2042  
 4. Draft Rencana Tata Ruang Wilayah Kabupaten Indramayu 2024-2044  
 5. Pengolahan data tahun 2024

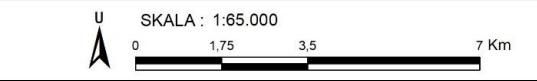
Catatan:  
 Peta ini bukan referensi resmi mengenai garis-garis batas administrasi



**PEMERINTAH KABUPATEN INDRAMAYU**  
 BADAN PERENCANAAN PEMBANGUNAN, PENELITIAN DAN PENGEMBANGAN DAERAH

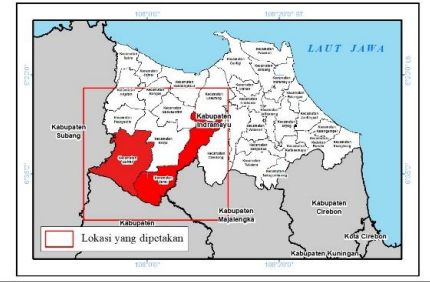
**PENYUSUNAN STUDI KELAYAKAN  
 KAWASAN PERUNTUKAN INDUSTRI  
 WILAYAH KECAMATAN TERISI DAN KECAMATAN GANTAR  
 KABUPATEN INDRAMAYU**

**PETA JARINGAN TRANSPORTASI**



Proyeksi : Universal Transverse Mercator  
 Sistem Grid : Grid Geografis dan Grid UTM Zona 49 S  
 Datum Horizontal : Datum WGS 1984  
 Datum Vertikal : Geoid EGM 2008

**DIAGRAM LOKASI**



**KETERANGAN :**

**Ibukota Pemerintahan**  
 ◻ Ibukota Kecamatan  
 ▲ Ibukota Desa/Kelurahan

**Batas Administrasi**  
 --- Batas Kabupaten/Kota  
 - - - Batas Kecamatan  
 - · - · Batas Desa/Kelurahan

**Perairan**  
 ~~~~~ Sungai  
 [Blue Area] Badan Air

Kawasan Peruntukan Industri (KPI)
 [Cross-hatch] KPI Terisi
 [Diagonal-hatch] KPI Gantar

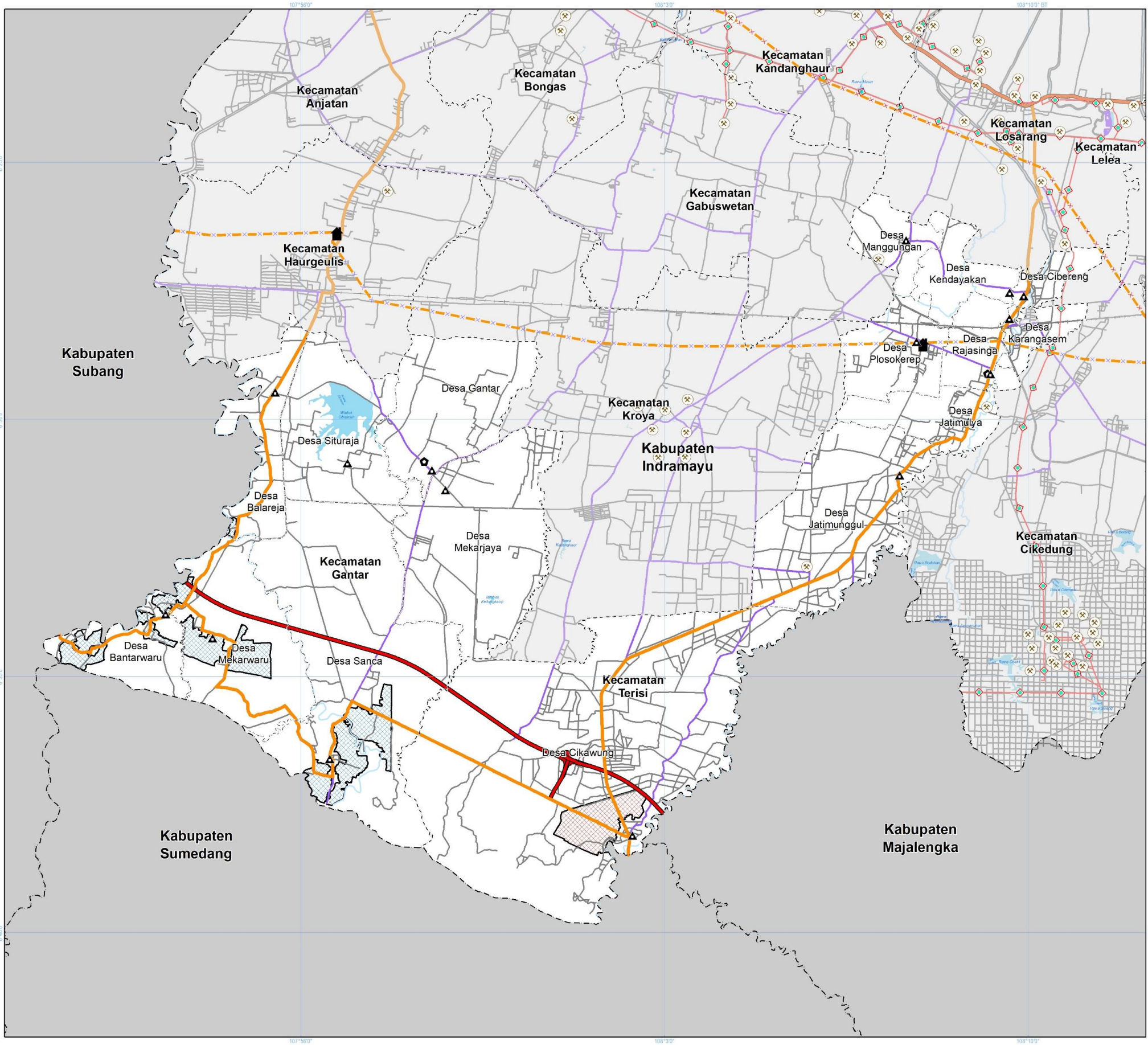
Sistem Jaringan Transportasi

Infrastruktur Transportasi
 [Bridge Icon] Jembatan Timbang
 [Train Icon] Stasiun Penumpang

Jaringan Transportasi
 [Thick Red Line] Jalan Tol
 [Orange Line] Jalan Arteri Primer
 [Yellow Line] Jalan Kolektor Primer
 [Purple Line] Jalan Lokal Primer
 [Light Purple Line] Jalan Lokal Sekunder
 [Thin Purple Line] Jalan Lingkungan Primer
 [Cross-hatch] Jaringan Jalur Kereta Api Antarkota
 [Diagonal-hatch] Jaringan Jalur Kereta Api Perkotaan

SUMBER DATA DAN RIWAYAT PETA:
 1. Peta Batas Administrasi dari Geoservice.BIG.go.id tahun 2022
 2. Peta Rupa Bumi Indonesia (RBI) Kabupaten Indramayu Skala 1:25.000 dari Badan Informasi Geospasial (BIG)
 3. Peraturan Daerah (PERDA) Provinsi Jawa Barat Nomor 9 Tahun 2022 tentang Rencana Tata Ruang Wilayah Provinsi Jawa Barat Tahun 2022-2042
 4. Draft Rencana Tata Ruang Wilayah Kabupaten Indramayu 2024-2044
 5. Pengolahan data tahun 2024

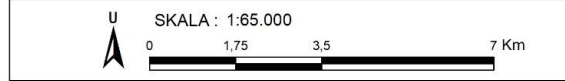
Catatan:
 Peta ini bukan referensi resmi mengenai garis-garis batas administrasi



PEMERINTAH KABUPATEN INDRAMAYU
 BADAN PERENCANAAN PEMBANGUNAN, PENELITIAN DAN PENGEMBANGAN DAERAH

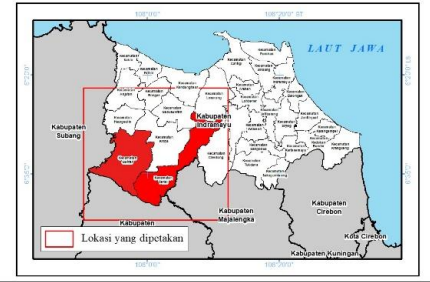
**PENYUSUNAN STUDI KELAYAKAN
 KAWASAN PERUNTUKAN INDUSTRI
 WILAYAH KECAMATAN TERISI DAN KECAMATAN GANTAR
 KABUPATEN INDRAMAYU**

PETA JARINGAN ENERGI



Proyeksi : Universal Transverse Mercator
 Sistem Grid : Grid Geografis dan Grid UTM Zona 49 S
 Datum Horizontal : Datum WGS 1984
 Datum Vertikal : Geoid EGM 2008

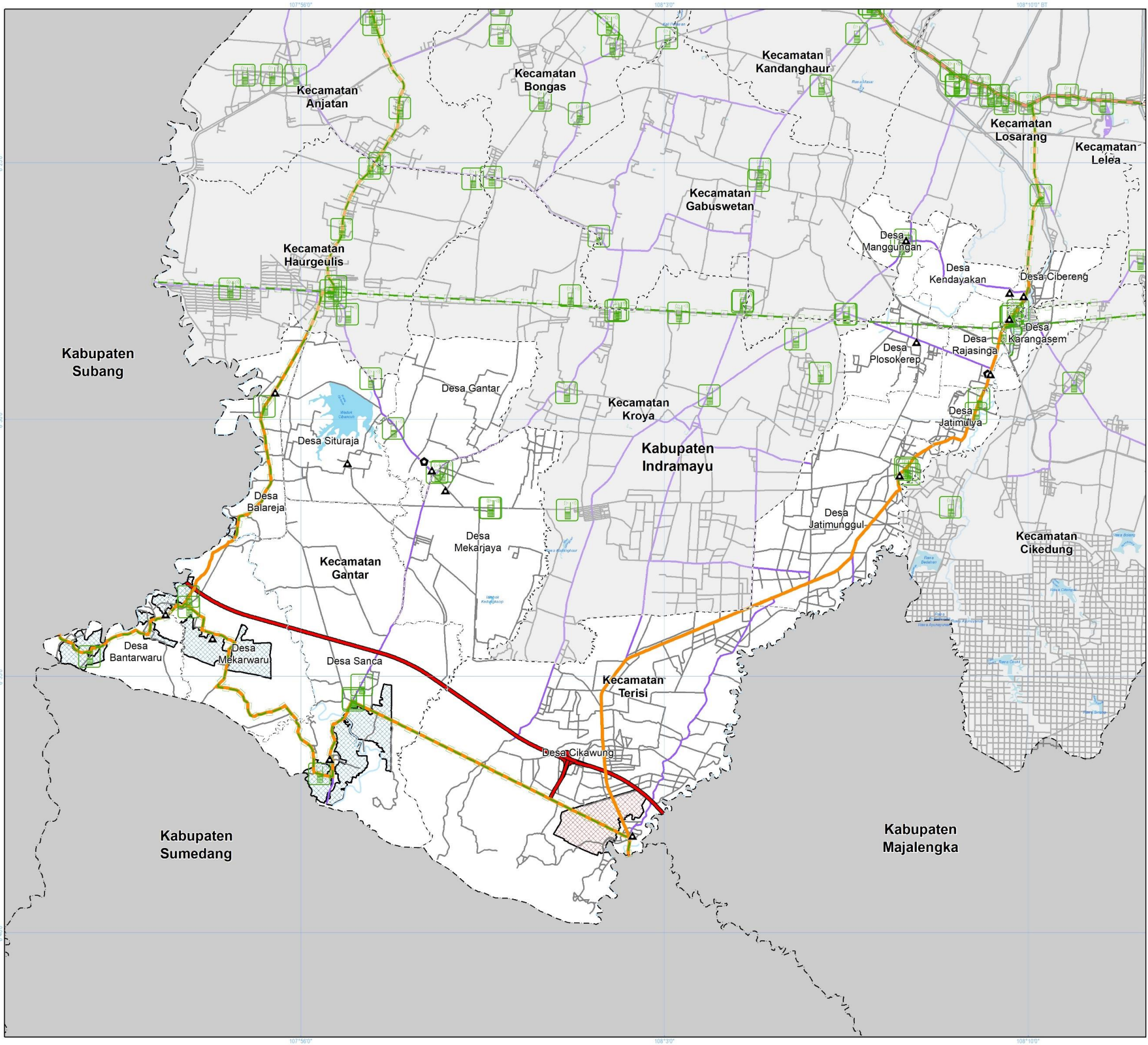
DIAGRAM LOKASI



- KETERANGAN :**
- | | |
|--|------------------------------|
| Ibukota Pemerintahan | Jaringan Transportasi |
| ◻ Ibukota Kecamatan | — Jalan Tol |
| ▲ Ibukota Desa/Kelurahan | — Jalan Arteri Primer |
| Batas Administrasi | — Jalan Kolektor Primer |
| - - - Batas Kabupaten/Kota | — Jalan Lokal |
| - - - Batas Kecamatan | — Jalan Lain |
| - - - Batas Desa/Kelurahan | — Jaringan Jalur Kereta Api |
| Perairan | |
| — Sungai | |
| — Badan Air | |
| Kawasan Peruntukan Industri (KPI) | |
| ▨ KPI Terisi | |
| ▨ KPI Gantar | |
| Sistem Jaringan Energi | |
| Infrastruktur Energi | |
| ⬛ Gardu Listrik | |
| ⊗ Infrastruktur Minyak dan Gas Bumi | |
| Jaringan Energi | |
| ◊ Jaringan Minyak dan Gas Bumi dari Fasilitas Produksi-Kilang Pengolahan | |
| ⊗ Saluran Udara Tegangan Ekstra Tinggi (SUTET) | |
| ⊗ Saluran Udara Tegangan Tinggi (SUTT) | |

SUMBER DATA DAN RIWAYAT PETA:
 1. Peta Batas Administrasi dari Geoservice.BIG.go.id tahun 2022
 2. Peta Rupa Bumi Indonesia (RBI) Kabupaten Indramayu Skala 1:25.000 dari Badan Informasi Geospasial (BIG)
 3. Peraturan Daerah (PERDA) Provinsi Jawa Barat Nomor 9 Tahun 2022 tentang Rencana Tata Ruang Wilayah Provinsi Jawa Barat Tahun 2022-2042
 4. Draft Rencana Tata Ruang Wilayah Kabupaten Indramayu 2024-2044
 5. Pengolahan data tahun 2024

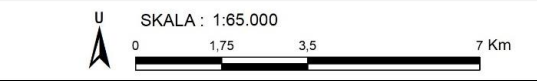
Catatan:
 Peta ini bukan referensi resmi mengenai garis-garis batas administrasi



PEMERINTAH KABUPATEN INDRAMAYU
 BADAN PERENCANAAN PEMBANGUNAN, PENELITIAN DAN PENGEMBANGAN DAERAH

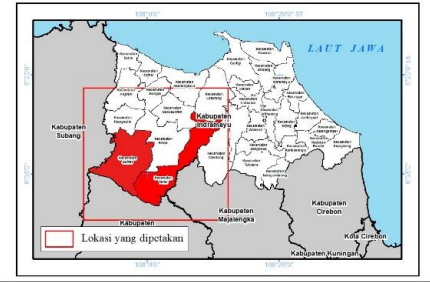
**PENYUSUNAN STUDI KELAYAKAN
 KAWASAN PERUNTUKAN INDUSTRI
 WILAYAH KECAMATAN TERISI DAN KECAMATAN GANTAR
 KABUPATEN INDRAMAYU**

PETA JARINGAN TELEKOMUNIKASI



Proyeksi : Universal Transverse Mercator
 Sistem Grid : Grid Geografis dan Grid UTM Zona 49 S
 Datum Horizontal : Datum WGS 1984
 Datum Vertikal : Geoid EGM 2008

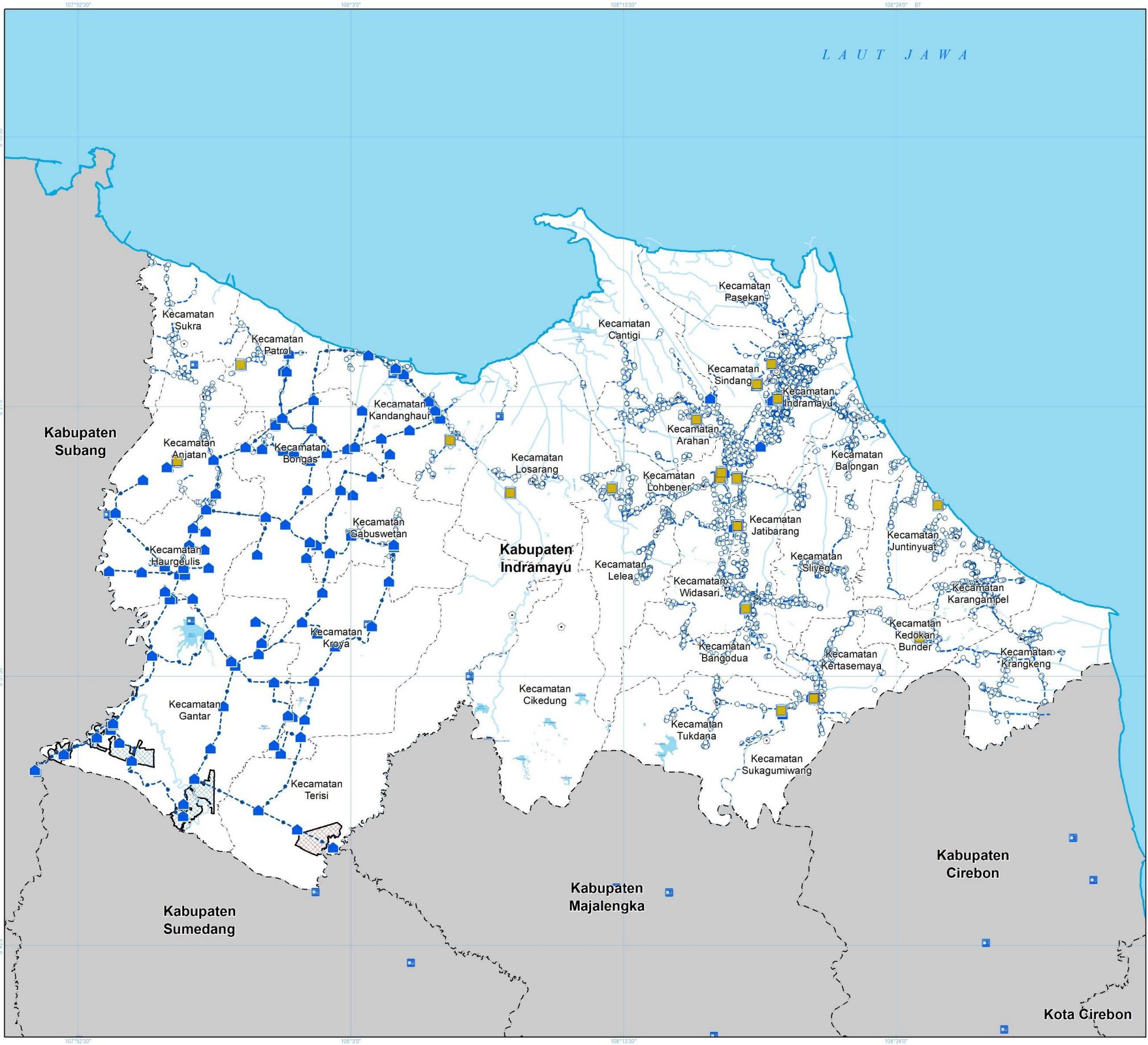
DIAGRAM LOKASI



- KETERANGAN :**
- | | |
|--|------------------------------|
| Ibukota Pemerintahan | Jaringan Transportasi |
| ◻ Ibukota Kecamatan | — Jalan Tol |
| ▲ Ibukota Desa/Kelurahan | — Jalan Arteri Primer |
| Batas Administrasi | — Jalan Kolektor Primer |
| - - - Batas Kabupaten/Kota | — Jalan Lokal |
| - - - Batas Kecamatan | — Jalan Lain |
| - - - Batas Desa/Kelurahan | — Jaringan Jalur Kereta Api |
| Perairan | |
| — Sungai | |
| — Badan Air | |
| Kawasan Peruntukan Industri (KPI) | |
| ▨ KPI Terisi | |
| ▨ KPI Gantar | |
| Sistem Jaringan Telekomunikasi | |
| Infrastruktur Telekomunikasi | |
| 📶 Jaringan Bergerak Seluler | |
| Jaringan Telekomunikasi | |
| 📶 Jaringan Tetap | |

SUMBER DATA DAN RIWAYAT PETA:
 1. Peta Batas Administrasi dari Geoservice.BIG.go.id tahun 2022
 2. Peta Rupa Bumi Indonesia (RBI) Kabupaten Indramayu Skala 1:25.000 dari Badan Informasi Geospasial (BIG)
 3. Peraturan Daerah (PERDA) Provinsi Jawa Barat Nomor 9 Tahun 2022 tentang Rencana Tata Ruang Wilayah Provinsi Jawa Barat Tahun 2022-2042
 4. Draft Rencana Tata Ruang Wilayah Kabupaten Indramayu 2024-2044
 5. Pengolahan data tahun 2024


Catatan:
 Peta ini bukan referensi resmi mengenai garis-garis batas administrasi



PEMERINTAH KABUPATEN INDRAMAYU
 BADAN PERENCANAAN PEMBANGUNAN, PENELITIAN DAN PENGEMBANGAN DAERAH

**PENYUSUNAN STUDI KELAYAKAN
 KAWASAN PERUNTUKAN INDUSTRI
 WILAYAH KECAMATAN TERISI DAN KECAMATAN GANTAR
 KABUPATEN INDRAMAYU**

PETA JARINGAN SUMBER DAYA AIR



Proyeksi : Universal Transverse Mercator
 Sistem Grid : Grid Geografis dan Grid UTM Zona 49 S
 Datum Horizontal : Datum WGS 1984
 Datum Vertikal : Geoid EGM 2008

DIAGRAM LOKASI



KETERANGAN :

Ibukota Pemerintahan
 ⊙ Ibukota Kabupaten
 ⊕ Ibukota Kecamatan

Batas Administrasi
 - - - Batas Kabupaten/Kota
 - - - Batas Kecamatan

Perairan
 ~~~~~ Garis Pantai  
 ~~~~~ Sungai  
 ■ Badan Air

Sistem Jaringan Sumber Daya Air

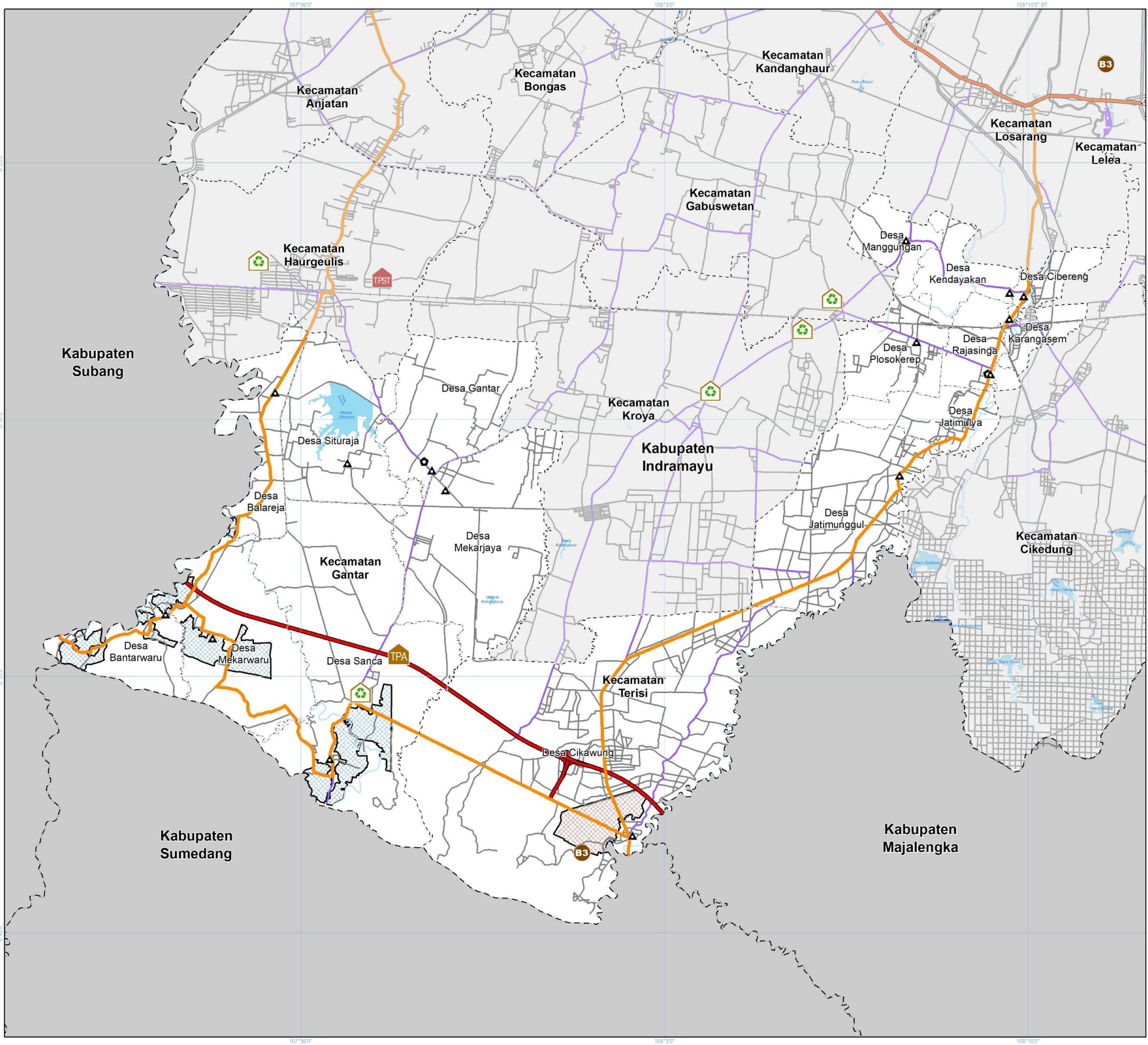
Infrastruktur Sumber Daya Air
 ■ Bangunan Sumber Daya Air
 ■ Reservoir
 ■ Instalasi Pengolahan Air
 ■ Air Baku

Jaringan Sumber Daya Air
 - - - Jaringan Distribusi
 - - - Jaringan Pembagi

Kawasan Peruntukan Industri (KPI)
 ■ KPI Terisi
 ■ KPI Gantar

SUMBER DATA DAN RIWAYAT PETA:
 1. Peta Batas Administrasi dari Geoservice.BIG.go.id tahun 2022
 2. Peta Rupa Bumi Indonesia (RBI) Kabupaten Indramayu Skala 1:25.000 dari Badan Informasi Geospasial (BIG)
 3. Peraturan Daerah (PERDA) Provinsi Jawa Barat Nomor 9 Tahun 2022 tentang Rencana Tata Ruang Wilayah Provinsi Jawa Barat Tahun 2022-2042
 4. Draft Rencana Tata Ruang Wilayah Kabupaten Indramayu 2024-2044
 5. Pengolahan data tahun 2024


Catatan:
 Peta ini bukan referensi resmi mengenai garis-garis batas administrasi



PEMERINTAH KABUPATEN INDRAMAYU
 BADAN PERENCANAAN PEMBANGUNAN, PENELITIAN DAN PENGEMBANGAN DAERAH

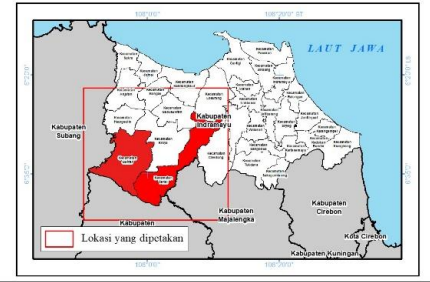
**PENYUSUNAN STUDI KELAYAKAN
 KAWASAN PERUNTUKAN INDUSTRI
 WILAYAH KECAMATAN TERISI DAN KECAMATAN GANTAR
 KABUPATEN INDRAMAYU**

PETA JARINGAN PERSAMPAHAN DAN LIMBAH



Proyeksi : Universal Transverse Mercator
 Sistem Grid : Grid Geografis dan Grid UTM Zona 49 S
 Datum Horizontal : Datum WGS 1984
 Datum Vertikal : Geoid EGM 2008

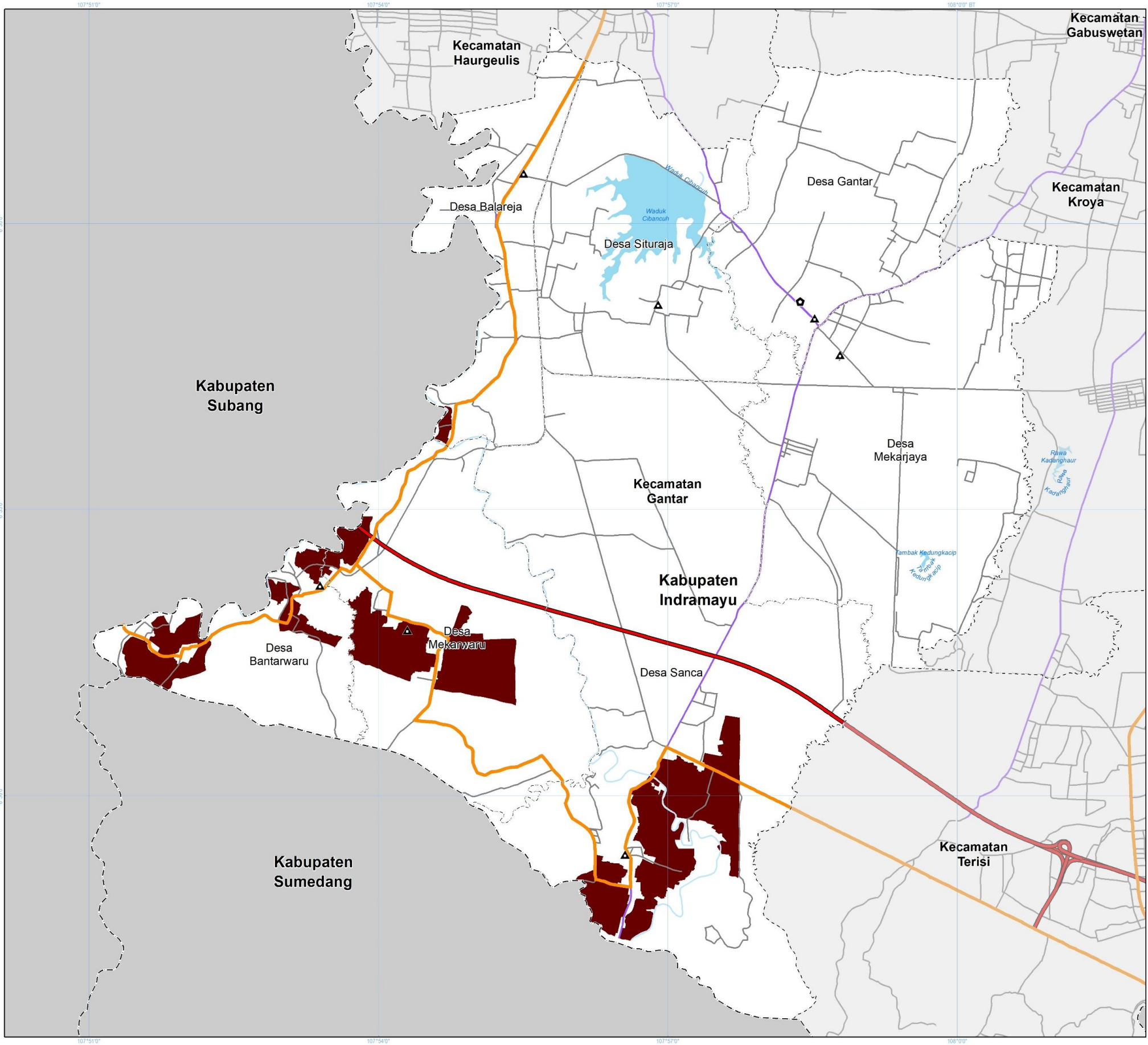
DIAGRAM LOKASI



- KETERANGAN :**
- | | |
|--|------------------------------|
| Ibukota Pemerintahan | Jaringan Transportasi |
| ◻ Ibukota Kecamatan | — Jalan Tol |
| ▲ Ibukota Desa/Kelurahan | — Jalan Arteri Primer |
| Batas Administrasi | — Jalan Kolektor Primer |
| - - - Batas Kabupaten/Kota | — Jalan Lokal |
| - - - Batas Kecamatan | — Jalan Lain |
| - - - Batas Desa/Kelurahan | — Jaringan Jalur Kereta Api |
| Perairan | |
| — Sungai | |
| — Badan Air | |
| Kawasan Peruntukan Industri (KPI) | |
| ▨ KPI Terisi | |
| ▨ KPI Gantar | |
| Sistem Jaringan Persampahan dan Limbah | |
| Infrastruktur Jaringan Persampahan dan Limbah | |
| B3 Sistem Pengelolaan Limbah Bahan Berbahaya dan Beracun (B3) | |
| TPA Tempat Pemrosesan Akhir (TPA) | |
| TPS3R Tempat Pengelolaan Sampah Reuse, Reduce, Recycle (TPS3R) | |
| TPST Tempat Pengolahan Sampah Terpadu (TPST) | |

SUMBER DATA DAN RIWAYAT PETA:
 1. Peta Batas Administrasi dari Geoservice.BIG.go.id tahun 2022
 2. Peta Rupa Bumi Indonesia (RBI) Kabupaten Indramayu Skala 1:25.000 dari Badan Informasi Geospasial (BIG)
 3. Peraturan Daerah (PERDA) Provinsi Jawa Barat Nomor 9 Tahun 2022 tentang Rencana Tata Ruang Wilayah Provinsi Jawa Barat Tahun 2022-2042
 4. Draft Rencana Tata Ruang Wilayah Kabupaten Indramayu 2024-2044
 5. Pengolahan data tahun 2024

Catatan:
 Peta ini bukan referensi resmi mengenai garis-garis batas administrasi



PEMERINTAH KABUPATEN INDRAMAYU
 BADAN PERENCANAAN PEMBANGUNAN, PENELITIAN DAN PENGEMBANGAN DAERAH

**PENYUSUNAN STUDI KELAYAKAN
 KAWASAN PERUNTUKAN INDUSTRI
 WILAYAH KECAMATAN TERISI DAN KECAMATAN GANTAR
 KABUPATEN INDRAMAYU**

**PETA KAWASAN PERUNTUKAN INDUSTRI
 KECAMATAN GANTAR**

U
 SKALA : 1:35.000
 0 0,75 1,5 3 Km

Proyeksi : Universal Transverse Mercator
 Sistem Grid : Grid Geografis dan Grid UTM Zona 49 S
 Datum Horizontal : Datum WGS 1984
 Datum Vertikal : Geoid EGM 2008

DIAGRAM LOKASI



KETERANGAN :

Ibukota Pemerintahan

- ◻ Ibukota Kecamatan
- ▲ Ibukota Desa/Kelurahan

Batas Administrasi

- Batas Kabupaten/Kota
- Batas Kecamatan
- Batas Desa/Kelurahan

Perairan

- ~ Sungai
- Badan Air

Jaringan Transportasi

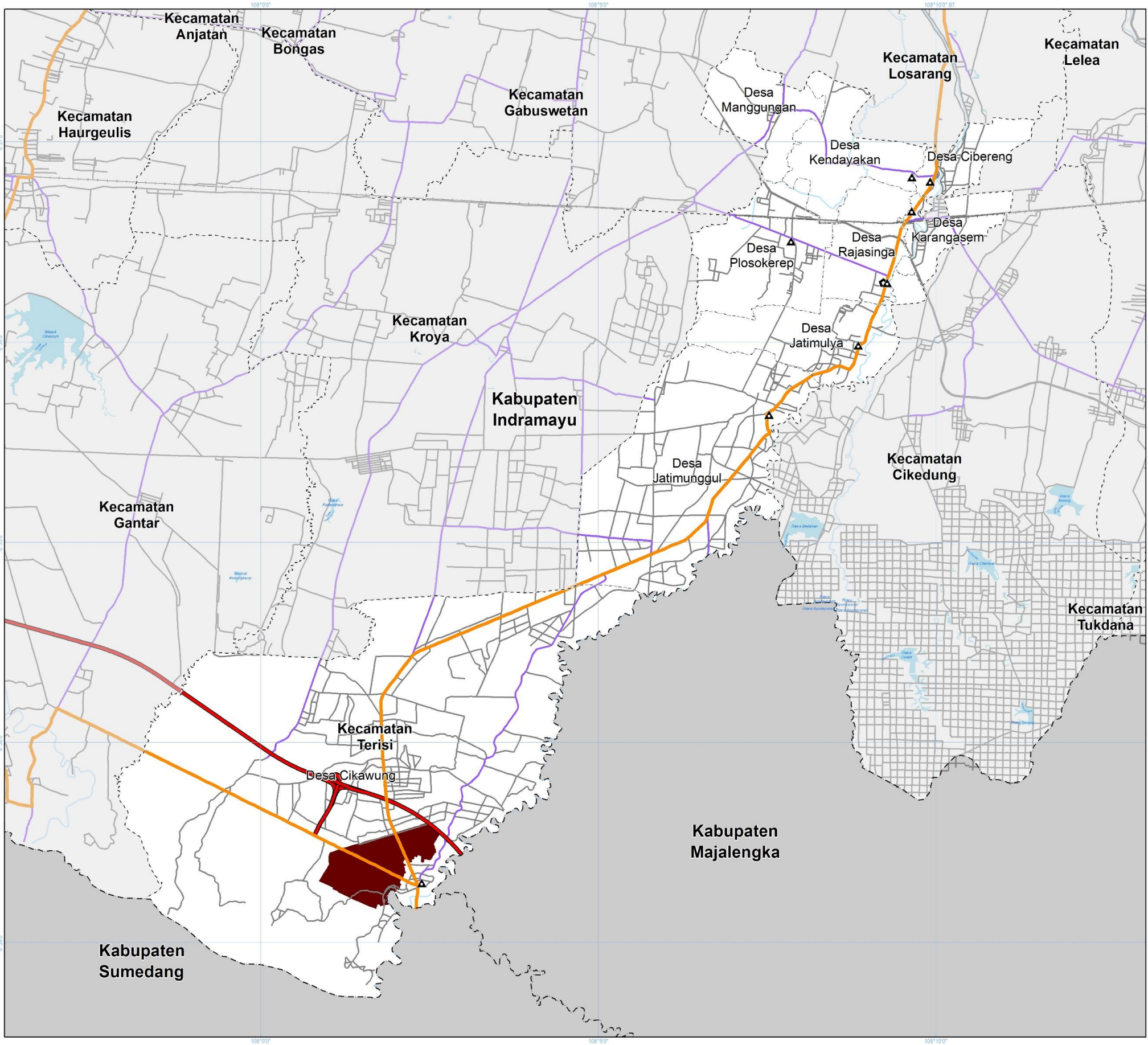
- Jalan Tol
- Jalan Kolektor Primer
- Jalan Lokal
- Jalan Lain

Fungsi Kawasan

- Kawasan Peruntukan Industri

SUMBER DATA DAN RIWAYAT PETA:
 1. Peta Batas Administrasi dari Geoservice.BIG.go.id tahun 2022
 2. Peta Rupa Bumi Indonesia (RBI) Kabupaten Indramayu Skala 1:25.000 dari Badan Informasi Geospasial (BIG)
 3. Peraturan Daerah (PERDA) Provinsi Jawa Barat Nomor 9 Tahun 2022 tentang Rencana Tata Ruang Wilayah Provinsi Jawa Barat Tahun 2022-2042
 4. Draft Rencana Tata Ruang Wilayah Kabupaten Indramayu 2024-2044
 5. Pengolahan data tahun 2024

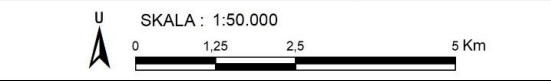
Catatan:
 Peta ini bukan referensi resmi mengenai garis-garis batas administrasi



PEMERINTAH KABUPATEN INDRAMAYU
 BADAN PERENCANAAN PEMBANGUNAN, PENELITIAN DAN PENGEMBANGAN DAERAH

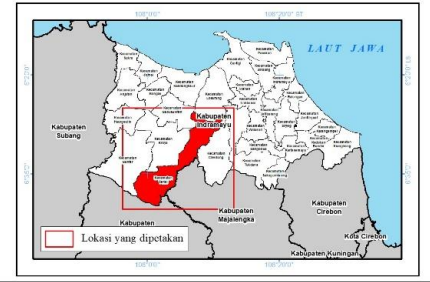
**PENYUSUNAN STUDI KELAYAKAN
 KAWASAN PERUNTUKAN INDUSTRI
 WILAYAH KECAMATAN TERISI DAN KECAMATAN GANTAR
 KABUPATEN INDRAMAYU**

**PETA KAWASAN PERUNTUKAN INDUSTRI
 KECAMATAN TERISI**



Proyeksi : Universal Transverse Mercator
 Sistem Grid : Grid Geografis dan Grid UTM Zona 49 S
 Datum Horizontal : Datum WGS 1984
 Datum Vertikal : Geoid EGM 2008

DIAGRAM LOKASI

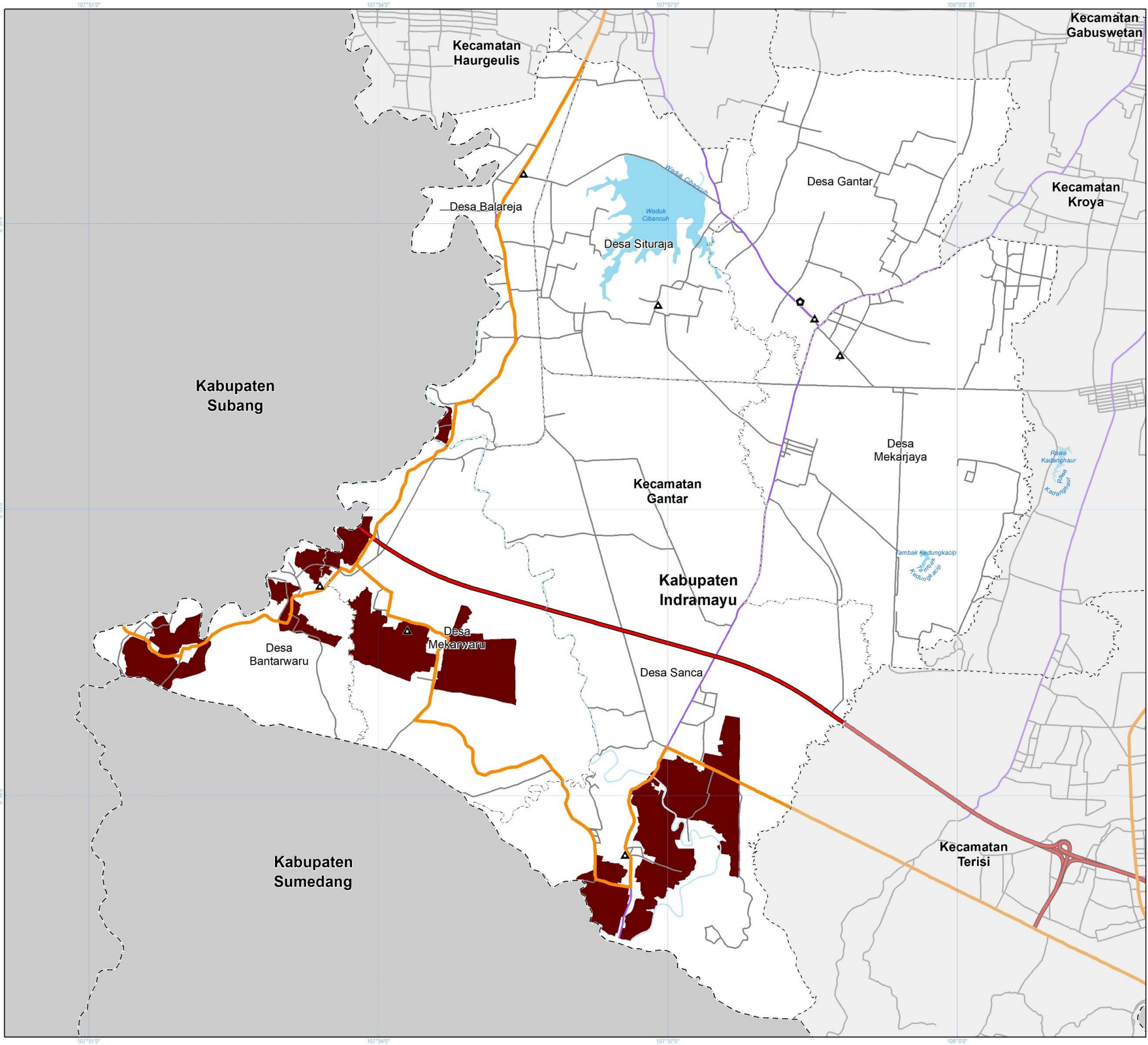


KETERANGAN :

- Ibukota Pemerintahan**
- ◻ Ibukota Kecamatan
- ▲ Ibukota Desa/Kelurahan
- Batas Administrasi**
- Batas Kabupaten/Kota
- - - Batas Kecamatan
- Batas Desa/Kelurahan
- Perairan**
- ~ Sungai
- Badan Air
- Jaringan Transportasi**
- Jalan Tol
- Jalan Kolektor Primer
- Jalan Lokal
- Jalan Lain
- Jaringan Jalur Kereta Api
- Fungsi Kawasan**
- Kawasan Peruntukan Industri

SUMBER DATA DAN RIWAYAT PETA:
 1. Peta Batas Administrasi dari Geoservice.BIG.go.id tahun 2022
 2. Peta Rupa Bumi Indonesia (RBI) Kabupaten Indramayu Skala 1:25.000 dari Badan Informasi Geospasial (BIG)
 3. Peraturan Daerah (PERDA) Provinsi Jawa Barat Nomor 9 Tahun 2022 tentang Rencana Tata Ruang Wilayah Provinsi Jawa Barat Tahun 2022-2042
 4. Draft Rencana Tata Ruang Wilayah Kabupaten Indramayu 2024-2044
 5. Pengolahan data tahun 2024


Catatan:
 Peta ini bukan referensi resmi mengenai garis-garis batas administrasi



PEMERINTAH KABUPATEN INDRAMAYU
 BADAN PERENCANAAN PEMBANGUNAN, PENELITIAN DAN PENGEMBANGAN DAERAH

**PENYUSUNAN STUDI KELAYAKAN
 KAWASAN PERUNTUKAN INDUSTRI
 WILAYAH KECAMATAN TERISI DAN KECAMATAN GANTAR
 KABUPATEN INDRAMAYU**

**PETA KAWASAN PERUNTUKAN INDUSTRI
 KECAMATAN GANTAR**



Proyeksi : Universal Transverse Mercator
 Sistem Grid : Grid Geografis dan Grid UTM Zona 49 S
 Datum Horizontal : Datum WGS 1984
 Datum Vertikal : Geoid EGM 2008

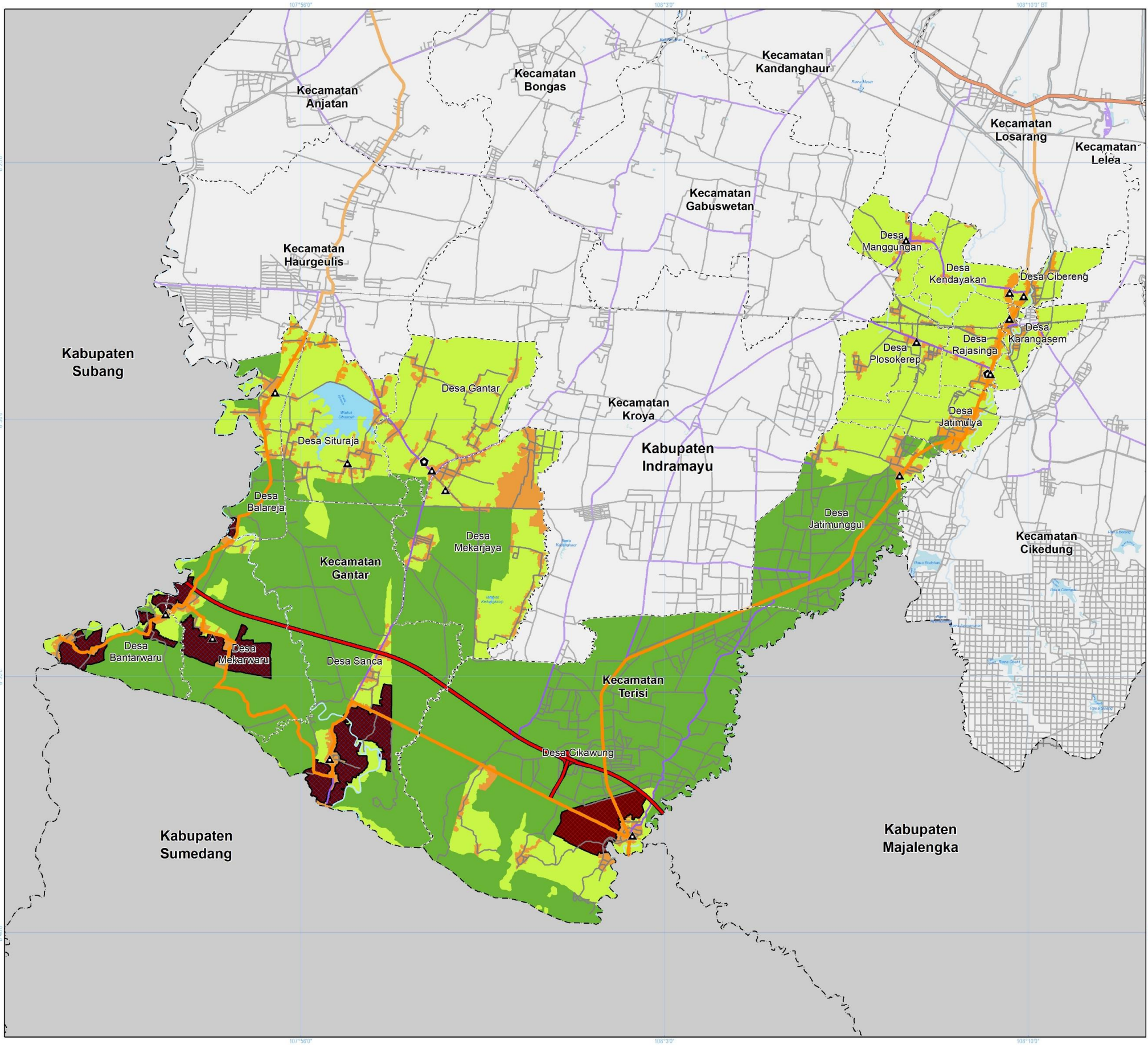
DIAGRAM LOKASI



- KETERANGAN :**
- Ibukota Pemerintahan**
 - ◻ Ibukota Kecamatan
 - ▲ Ibukota Desa/Kelurahan
 - Batas Administrasi**
 - Batas Kabupaten/Kota
 - - - Batas Kecamatan
 - Batas Desa/Kelurahan
 - Perairan**
 - ~ Sungai
 - Badan Air
 - Jaringan Transportasi**
 - Jalan Tol
 - Jalan Kolektor Primer
 - Jalan Lokal
 - Jalan Lain
 - Fungsi Kawasan**
 - Kawasan Peruntukan Industri

- SUMBER DATA DAN RIWAYAT PETA:**
1. Peta Batas Administrasi dari Geoservice.BIG.go.id tahun 2022
 2. Peta Rupa Bumi Indonesia (RBI) Kabupaten Indramayu Skala 1:25.000 dari Badan Informasi Geospasial (BIG)
 3. Peraturan Daerah (PERDA) Provinsi Jawa Barat Nomor 9 Tahun 2022 tentang Rencana Tata Ruang Wilayah Provinsi Jawa Barat Tahun 2022-2042
 4. Draft Rencana Tata Ruang Wilayah Kabupaten Indramayu 2024-2044
 5. Pengolahan data tahun 2024

Catatan:
 Peta ini bukan referensi resmi mengenai garis-garis batas administrasi



PEMERINTAH KABUPATEN INDRAMAYU
 BADAN PERENCANAAN PEMBANGUNAN, PENELITIAN DAN PENGEMBANGAN DAERAH

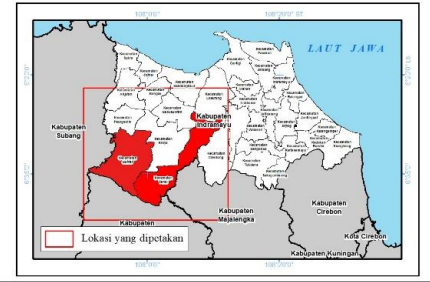
**PENYUSUNAN STUDI KELAYAKAN
 KAWASAN PERUNTUKAN INDUSTRI
 WILAYAH KECAMATAN TERISI DAN KECAMATAN GANTAR
 KABUPATEN INDRAMAYU**

**PETA RENCANA POLA RUANG
 KEC. GANTAR DAN KEC. TERISI**



Proyeksi : Universal Transverse Mercator
 Sistem Grid : Grid Geografis dan Grid UTM Zona 49 S
 Datum Horizontal : Datum WGS 1984
 Datum Vertikal : Geoid EGM 2008

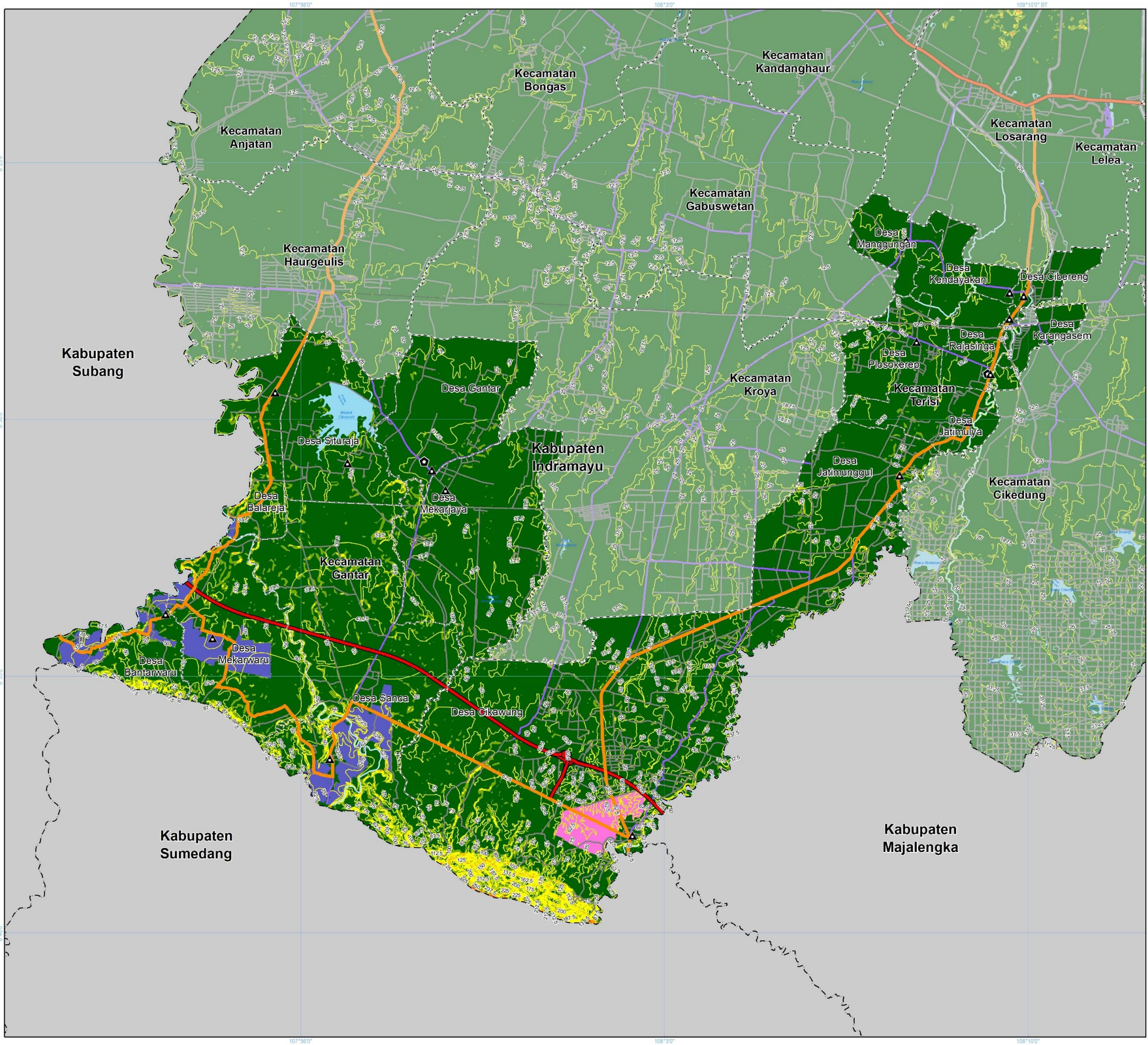
DIAGRAM LOKASI



- KETERANGAN :**
- | | |
|--|------------------------------|
| Ibukota Pemerintahan | Jaringan Transportasi |
| ◻ Ibukota Kecamatan | — Jalan Tol |
| ▲ Ibukota Desa/Kelurahan | — Jalan Arteri Primer |
| Batas Administrasi | — Jalan Kolektor Primer |
| - - - Batas Kabupaten/Kota | — Jalan Lokal |
| - - - Batas Kecamatan | — Jalan Lain |
| - - - Batas Desa/Kelurahan | — Jaringan Jalur Kereta Api |
| Perairan | |
| — Sungai | |
| — Badan Air | |
| Kawasan Peruntukan Industri (KPI) | |
| ◻ KPI Terisi | |
| ◻ KPI Gantar | |
| Rencana Pola Ruang | |
| — Badan Air | |
| — Kawasan Hutan Produksi Tetap | |
| — Kawasan Permukiman Perdesaan | |
| — Kawasan Permukiman Perkotaan | |
| — Kawasan Peruntukan Industri | |
| — Kawasan Tanaman Pangan | |

SUMBER DATA DAN RIWAYAT PETA:
 1. Peta Batas Administrasi dari Geoservice.BIG.go.id tahun 2022
 2. Peta Rupa Bumi Indonesia (RBI) Kabupaten Indramayu Skala 1:25.000 dari Badan Informasi Geospasial (BIG)
 3. Peraturan Daerah (PERDA) Provinsi Jawa Barat Nomor 9 Tahun 2022 tentang Rencana Tata Ruang Wilayah Provinsi Jawa Barat Tahun 2022-2042
 4. Draft Rencana Tata Ruang Wilayah Kabupaten Indramayu 2024-2044
 5. Pengolahan data tahun 2024


Catatan:
 Peta ini bukan referensi resmi mengenai garis-garis batas administrasi



PEMERINTAH KABUPATEN INDRAMAYU
 BADAN PERENCANAAN PEMBANGUNAN, PENELITIAN DAN PENGEMBANGAN DAERAH

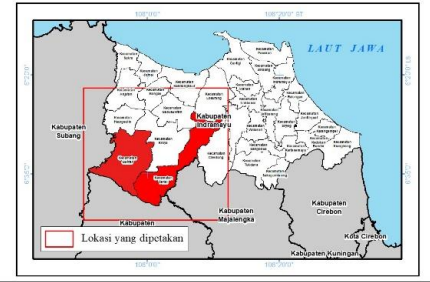
**PENYUSUNAN STUDI KELAYAKAN
 KAWASAN PERUNTUKAN INDUSTRI
 WILAYAH KECAMATAN TERISI DAN KECAMATAN GANTAR
 KABUPATEN INDRAMAYU**

PETA TOPOGRAFI



Proyeksi : Universal Transverse Mercator
 Sistem Grid : Grid Geografis dan Grid UTM Zona 49 S
 Datum Horizontal : Datum WGS 1984
 Datum Vertikal : Geoid EGM 2008

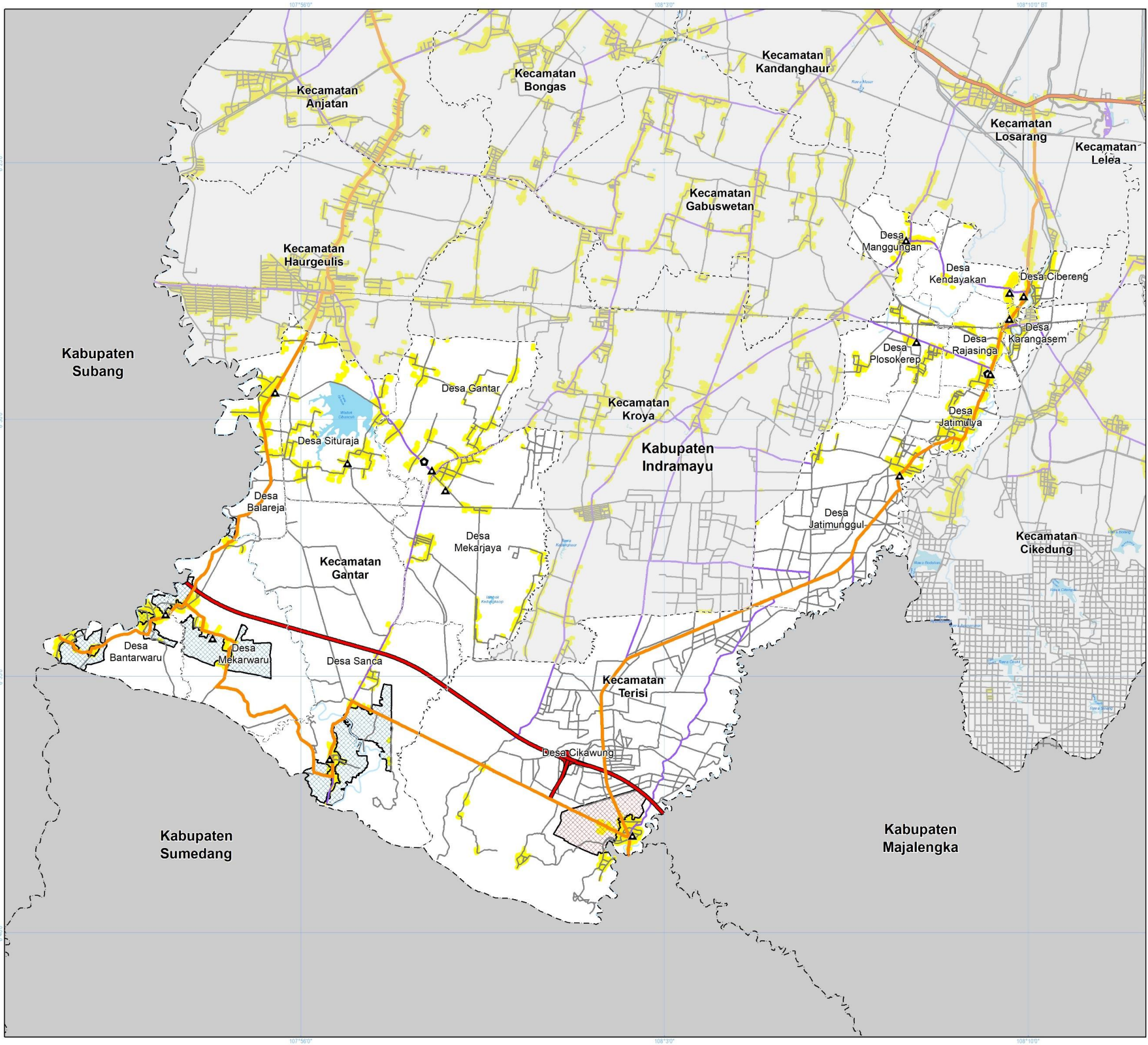
DIAGRAM LOKASI



- KETERANGAN :**
- Ibukota Pemerintahan**
 - 🏠 Ibukota Kecamatan
 - 📍 Ibukota Desa/Kelurahan
 - Batas Administrasi**
 - Batas Kabupaten/Kota
 - - - Batas Kecamatan
 - · - · - Batas Desa/Kelurahan
 - Perairan**
 - 🌊 Sungai
 - 🌊 Badan Air
 - Kawasan Peruntukan Industri (KPI)**
 - 🟡 KPI Terisi
 - 🟠 KPI Gantar
 - Garis Kontur (mdpl)**
 - 🟡 Garis Kontur (mdpl)
 - Kemiringan Lereng**
 - 🟢 0-8%
 - 🟡 8-15%
 - 🟠 15-25%
 - 🟡 25-45%
 - 🔴 >45%
 - Jaringan Transportasi**
 - 🔴 Jalan Tol
 - 🟠 Jalan Arteri Primer
 - 🟡 Jalan Kolektor Primer
 - 🟡 Jalan Lokal
 - 🟡 Jalan Lain
 - 🚂 Jaringan Jalur Kereta Api

SUMBER DATA DAN RIWAYAT PETA:
 1. Peta Batas Administrasi dari Geoservice.BIG.go.id tahun 2022
 2. Peta Rupa Bumi Indonesia (RBI) Kabupaten Indramayu Skala 1:25.000 dari Badan Informasi Geospasial (BIG)
 3. Peraturan Daerah (PERDA) Provinsi Jawa Barat Nomor 9 Tahun 2022 tentang Rencana Tata Ruang Wilayah Provinsi Jawa Barat Tahun 2022-2042
 4. Draft Rencana Tata Ruang Wilayah Kabupaten Indramayu 2024-2044
 5. Pengolahan data tahun 2024

Catatan:
 Peta ini bukan referensi resmi mengenai garis-garis batas administrasi



PEMERINTAH KABUPATEN INDRAMAYU
 BADAN PERENCANAAN PEMBANGUNAN, PENELITIAN DAN PENGEMBANGAN DAERAH

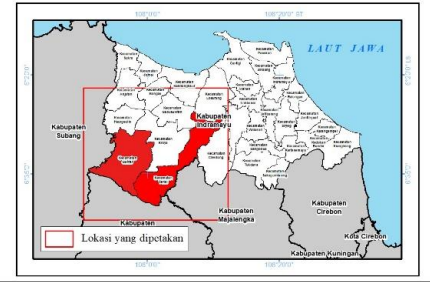
**PENYUSUNAN STUDI KELAYAKAN
 KAWASAN PERUNTUKAN INDUSTRI
 WILAYAH KECAMATAN TERISI DAN KECAMATAN GANTAR
 KABUPATEN INDRAMAYU**

**PETA KAWASAN
 PERMUKIMAN EKSTING**



Proyeksi : Universal Transverse Mercator
 Sistem Grid : Grid Geografis dan Grid UTM Zona 49 S
 Datum Horizontal : Datum WGS 1984
 Datum Vertikal : Geoid EGM 2008

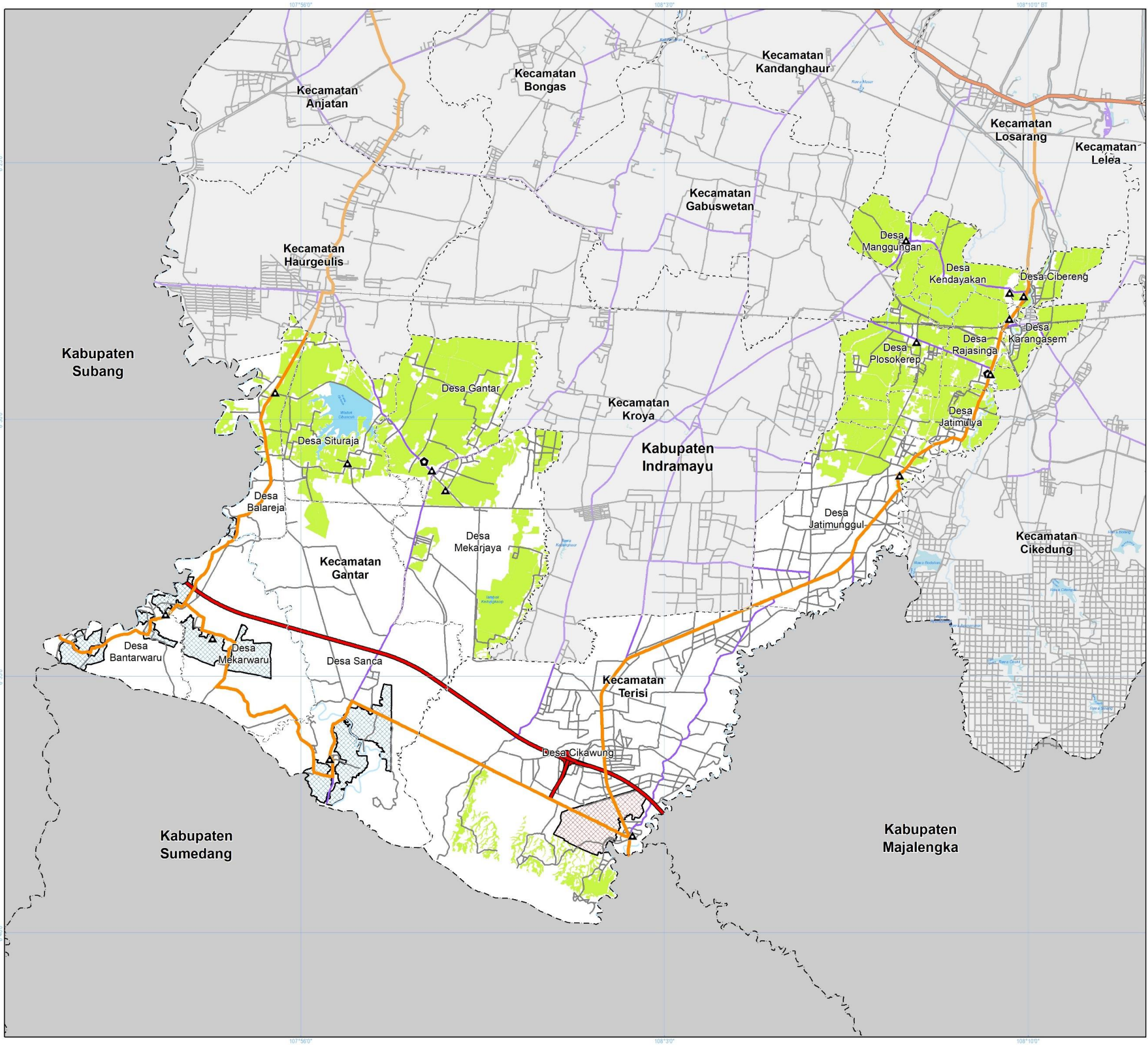
DIAGRAM LOKASI



- KETERANGAN :**
- | | |
|--|------------------------------|
| Ibukota Pemerintahan | Jaringan Transportasi |
| ◻ Ibukota Kecamatan | — Jalan Tol |
| ▲ Ibukota Desa/Kelurahan | — Jalan Arteri Primer |
| Batas Administrasi | — Jalan Kolektor Primer |
| - - - Batas Kabupaten/Kota | — Jalan Lokal |
| - - - Batas Kecamatan | — Jalan Lain |
| - - - Batas Desa/Kelurahan | — Jaringan Jalur Kereta Api |
| Perairan | |
| ~ Sungai | |
| ☪ Badan Air | |
| Kawasan Peruntukan Industri (KPI) | |
| ▨ KPI Terisi | |
| ▨ KPI Gantar | |
| Kawasan Permukiman Eksting | |
| ■ Permukiman Eksting | |

SUMBER DATA DAN RIWAYAT PETA:
 1. Peta Batas Administrasi dari Geoservice.BIG.go.id tahun 2022
 2. Peta Rupa Bumi Indonesia (RBI) Kabupaten Indramayu Skala 1:25.000 dari Badan Informasi Geospasial (BIG)
 3. Peraturan Daerah (PERDA) Provinsi Jawa Barat Nomor 9 Tahun 2022 tentang Rencana Tata Ruang Wilayah Provinsi Jawa Barat Tahun 2022-2042
 4. Draft Rencana Tata Ruang Wilayah Kabupaten Indramayu 2024-2044
 5. Pengolahan data tahun 2024

Catatan:
 Peta ini bukan referensi resmi mengenai garis-garis batas administrasi



PEMERINTAH KABUPATEN INDRAMAYU
 BADAN PERENCANAAN PEMBANGUNAN, PENELITIAN DAN PENGEMBANGAN DAERAH

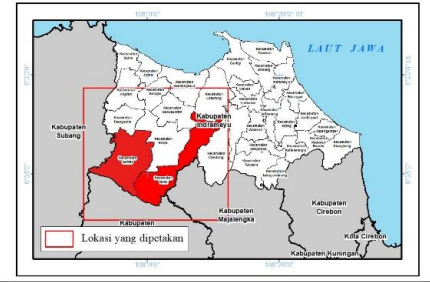
**PENYUSUNAN STUDI KELAYAKAN
 KAWASAN PERUNTUKAN INDUSTRI
 WILAYAH KECAMATAN TERISI DAN KECAMATAN GANTAR
 KABUPATEN INDRAMAYU**

**PETA KAWASAN LAHAN
 PERTANIAN PANGAN BERKELANJUTAN**

U SKALA : 1:65.000
 0 1,75 3,5 7 Km

Proyeksi : Universal Transverse Mercator
 Sistem Grid : Grid Geografis dan Grid UTM Zona 49 S
 Datum Horizontal : Datum WGS 1984
 Datum Vertikal : Geoid EGM 2008

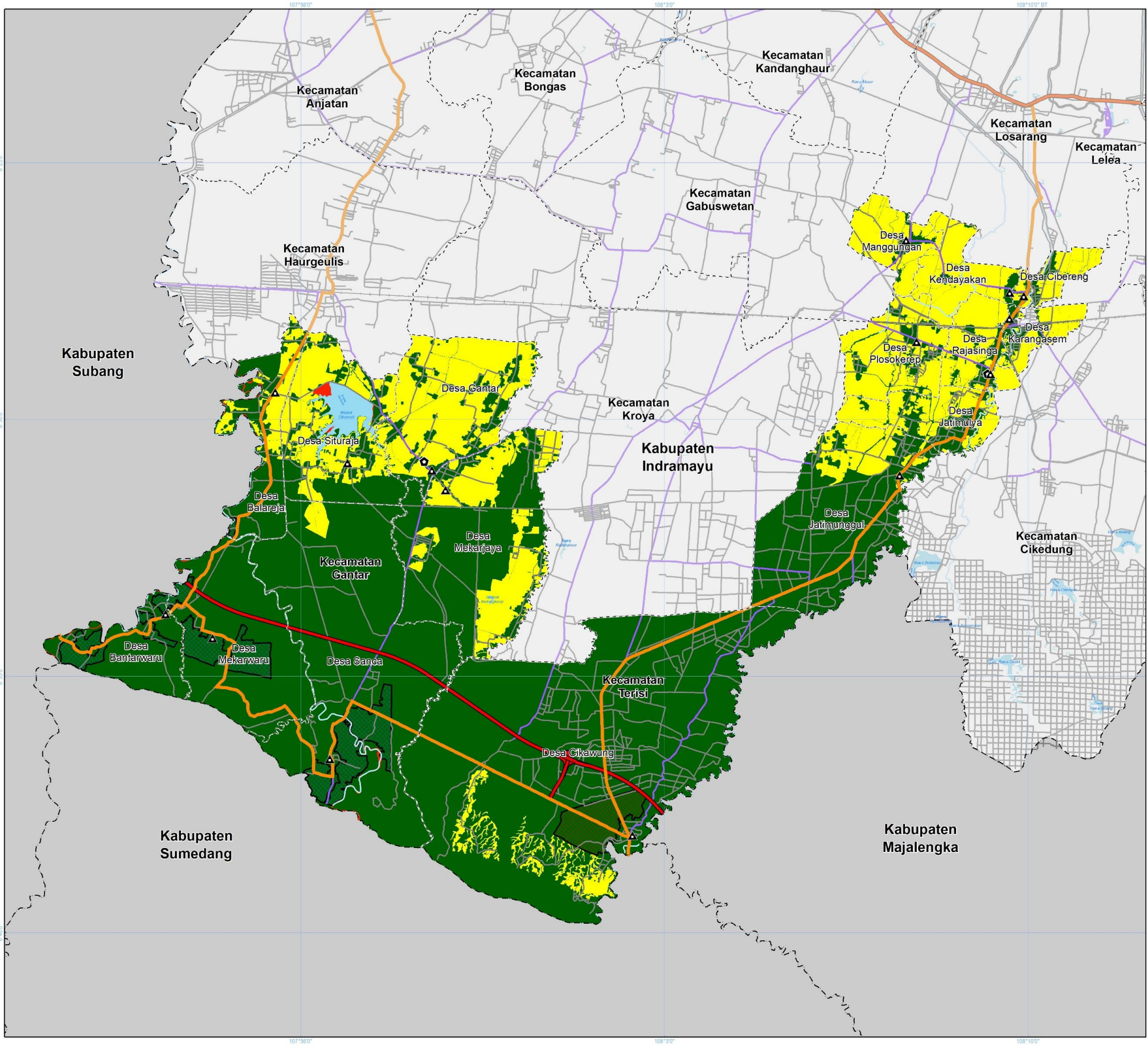
DIAGRAM LOKASI



- KETERANGAN :**
- | | |
|---|------------------------------|
| Ibukota Pemerintahan | Jaringan Transportasi |
| ◻ Ibukota Kecamatan | — Jalan Tol |
| ▲ Ibukota Desa/Kelurahan | — Jalan Arteri Primer |
| Batas Administrasi | — Jalan Kolektor Primer |
| - - - Batas Kabupaten/Kota | — Jalan Lokal |
| - - - Batas Kecamatan | — Jalan Lain |
| - - - Batas Desa/Kelurahan | — Jaringan Jalur Kereta Api |
| Perairan | |
| — Sungai | |
| — Badan Air | |
| Kawasan Peruntukan Industri (KPI) | |
| ◻ KPI Terisi | |
| ◻ KPI Gantar | |
| Kawasan Lahan Pertanian Pangan Berkelanjutan | |
| ◻ Kawasan Tanaman Pangan | |

SUMBER DATA DAN RIWAYAT PETA:
 1. Peta Batas Administrasi dari Geoservice.BIG.go.id tahun 2022
 2. Peta Rupa Bumi Indonesia (RBI) Kabupaten Indramayu Skala 1:25.000 dari Badan Informasi Geospasial (BIG)
 3. Peraturan Daerah (PERDA) Provinsi Jawa Barat Nomor 9 Tahun 2022 tentang Rencana Tata Ruang Wilayah Provinsi Jawa Barat Tahun 2022-2042
 4. Draft Rencana Tata Ruang Wilayah Kabupaten Indramayu 2024-2044
 5. Pengolahan data tahun 2024

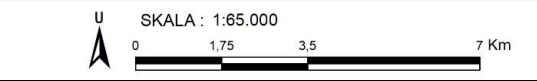
Catatan:
 Peta ini bukan referensi resmi mengenai garis-garis batas administrasi



PEMERINTAH KABUPATEN INDRAMAYU
 BADAN PERENCANAAN PEMBANGUNAN, PENELITIAN DAN PENGEMBANGAN DAERAH

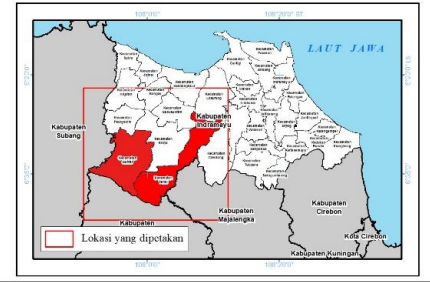
**PENYUSUNAN STUDI KELAYAKAN
 KAWASAN PERUNTUKAN INDUSTRI
 WILAYAH KECAMATAN TERISI DAN KECAMATAN GANTAR
 KABUPATEN INDRAMAYU**

PETA DAYA DUKUNG LAHAN



Proyeksi : Universal Transverse Mercator
 Sistem Grid : Grid Geografis dan Grid UTM Zona 49 S
 Datum Horizontal : Datum WGS 1984
 Datum Vertikal : Geoid EGM 2008

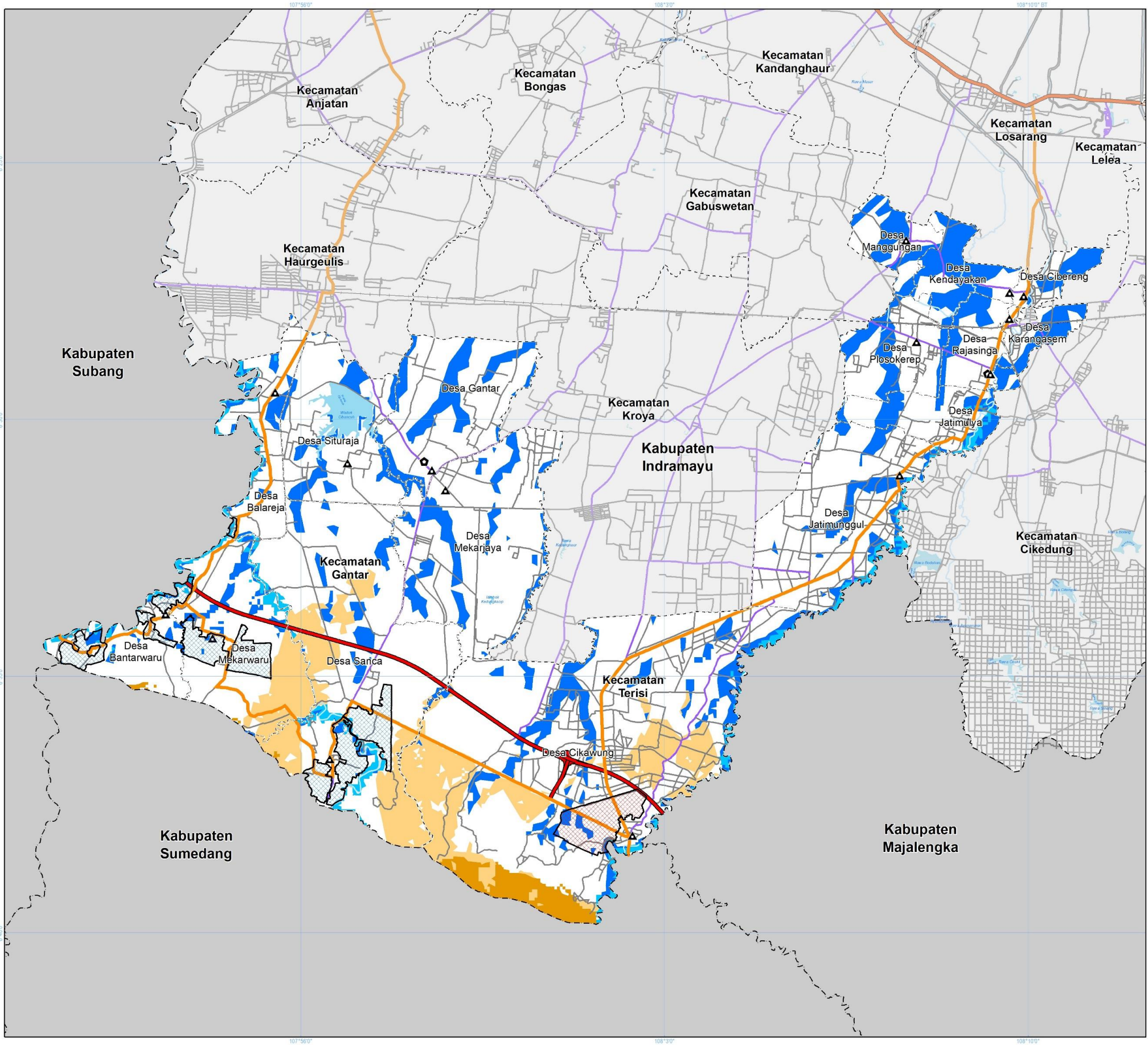
DIAGRAM LOKASI



- KETERANGAN :**
- Ibukota Pemerintahan**
 - ◻ Ibukota Kecamatan
 - ▲ Ibukota Desa/Kelurahan
 - Batas Administrasi**
 - Batas Kabupaten/Kota
 - - - Batas Kecamatan
 - Batas Desa/Kelurahan
 - Perairan**
 - ~ Sungai
 - Badan Air
 - Kawasan Peruntukan Industri (KPI)**
 - ▨ KPI Terisi
 - ▨ KPI Gantar
 - Daya Dukung Lahan**
 - Rendah
 - Sedang
 - Tinggi
 - Jaringan Transportasi**
 - Jalan Tol
 - Jalan Arteri Primer
 - Jalan Kolektor Primer
 - Jalan Lokal
 - Jalan Lain
 - Jaringan Jalur Kereta Api

SUMBER DATA DAN RIWAYAT PETA:
 1. Peta Batas Administrasi dari Geoservice.BIG.go.id tahun 2022
 2. Peta Rupa Bumi Indonesia (RBI) Kabupaten Indramayu Skala 1:25.000 dari Badan Informasi Geospasial (BIG)
 3. Peraturan Daerah (PERDA) Provinsi Jawa Barat Nomor 9 Tahun 2022 tentang Rencana Tata Ruang Wilayah Provinsi Jawa Barat Tahun 2022-2042
 4. Draft Rencana Tata Ruang Wilayah Kabupaten Indramayu 2024-2044
 5. Pengolahan data tahun 2024

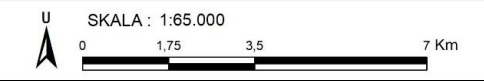
Catatan:
 Peta ini bukan referensi resmi mengenai garis-garis batas administrasi



PEMERINTAH KABUPATEN INDRAMAYU
 BADAN PERENCANAAN PEMBANGUNAN, PENELITIAN DAN PENGEMBANGAN DAERAH

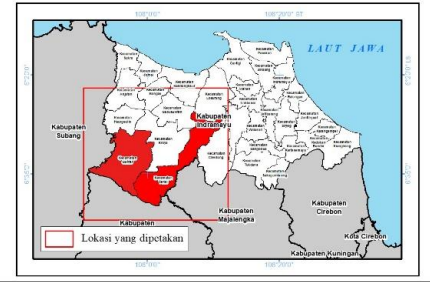
**PENYUSUNAN STUDI KELAYAKAN
 KAWASAN PERUNTUKAN INDUSTRI
 WILAYAH KECAMATAN TERISI DAN KECAMATAN GANTAR
 KABUPATEN INDRAMAYU**

PETA KAWASAN RAWAN BENCANA



Proyeksi : Universal Transverse Mercator
 Sistem Grid : Grid Geografis dan Grid UTM Zona 49 S
 Datum Horizontal : Datum WGS 1984
 Datum Vertikal : Geoid EGM 2008

DIAGRAM LOKASI



- KETERANGAN :**
- | | |
|--|------------------------------|
| Ibukota Pemerintahan | Jaringan Transportasi |
| ◻ Ibukota Kecamatan | — Jalan Tol |
| ◻ Ibukota Desa/Kelurahan | — Jalan Arteri Primer |
| Batas Administrasi | — Jalan Kolektor Primer |
| --- Batas Kabupaten/Kota | — Jalan Lokal |
| --- Batas Kecamatan | — Jalan Lain |
| --- Batas Desa/Kelurahan | — Jaringan Jalur Kereta Api |
| Perairan | |
| — Sungai | |
| — Badan Air | |
| Kawasan Peruntukan Industri (KPI) | |
| ◻ KPI Terisi | |
| ◻ KPI Gantar | |
| Kawasan Rawan Bencana | |
| — Rawan Bencana Banjir Bandang Tingkat Sedang | |
| — Rawan Bencana Banjir Tingkat Sedang | |
| — Rawan Bencana Kebakaran Hutan dan Lahan Tingkat Sedang | |
| — Rawan Bencana Tanah Longsor Tingkat Sedang | |

SUMBER DATA DAN RIWAYAT PETA:
 1. Peta Batas Administrasi dari Geoservice.BIG.go.id tahun 2022
 2. Peta Rupa Bumi Indonesia (RBI) Kabupaten Indramayu Skala 1:25.000 dari Badan Informasi Geospasial (BIG)
 3. Peraturan Daerah (PERDA) Provinsi Jawa Barat Nomor 9 Tahun 2022 tentang Rencana Tata Ruang Wilayah Provinsi Jawa Barat Tahun 2022-2042
 4. Draft Rencana Tata Ruang Wilayah Kabupaten Indramayu 2024-2044
 5. Pengolahan data tahun 2024

Catatan:
 Peta ini bukan referensi resmi mengenai garis-garis batas administrasi